



CENTRO COOPERATIVO DI PROGETTAZIONE ARCHITETTURA INGEGNERIA URBANISTICA

sc.r.l. VIA LOMBARDIA 7 REGGIO EMILIA TEL. 0522-920460 FAX 0522-920794 COD. FISC./P.IVA 00474840352 REG.SOC.TRIB.RE N 7636

COMUNE DI
SCANDIANO

PROVINCIA DI REGGIO EMILIA

VAR.GEN.

PRG

ART.14 LG.RG.47/78 SOSTITUITO
DALL'ART.11 LG.RG.6/95

ADOTTATA CON D.C.n. 49 DEL 04-04-97
MODIFICATA CON D.C.n. 64 DEL 30-06-98

APPROVATA CON D.G. REG. N. 1807 DEL 19/10/98

DISCIPLINA PARTICOLAREGGIATA PER IL
RECUPERO DEL PATRIMONIO EDILIZIO DI
VALORE STORICO-CULTURALE ESTERNO
ALLE ZONE OMOGENEE "A" E "B1"

NORME CON ALLEGATE SCHEDE
OPERATIVE PER LA CONSERVAZIONE

VOL. **8B**

- 2a PARTE -

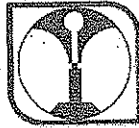
PROGETTO

Il Progettista

Arch. ALDO CAITI

Il Sindaco

Il Segretario



CENTRO COOPERATIVO DI PROGETTAZIONE

ARCHITETTURA
INGEGNERIA
URBANISTICA

COMUNE DI SCANDIANO
- PROVINCIA DI REGGIO EMILIA -

**DISCIPLINA PARTICOLAREGGIATA PER IL RECUPERO
DEL PATRIMONIO EDILIZIO DI VALORE STORICO-CULTURALE
ESTERNO ALLE ZONE OMOGENEE "A" e "B1"**

**NORME CON ALLEGATE SCHEDE OPERATIVE PER LA
CONSERVAZIONE**

- APPROVATA CON D.G. Rg. N. 1807 DEL 19/10/1998
- ADEGUATA ALLA 17^ VARIANTE PARZIALE APPROVATA CC N. 135 del 28/12/2006

Dicembre 2006

**SCHEDE OPERATIVE PER LA CONSERVAZIONE DEL PATRIMONIO
EDILIZIO DI VALORE STORICO CULTURALE**

(Numero d'ordine progressivo riferito alle schede di indagine dello stato di fatto)

N. 118	CAPOLUOGO	Edificio residenziale	Via Mazzini, n° 60
N. 137	CAPOLUOGO	Edificio residenziale	Via Mazzini, n° 9-11
N. 138	CAPOLUOGO	Edificio residenziale	Via Mazzini, n° 13
N. 209	CAPOLUOGO	Villino	Via M. della Libertà, n° 31
N. 217	CAPOLUOGO	Ospedale	Via Vallisneri, n° 41
N. 218	CAPOLUOGO	Palazzina	Via Vallisneri, n° 10
N. 219	CAPOLUOGO	Edificio residenziale	Via Fogliani, Via Reverberi
N. 222	CAPOLUOGO	Scuola Media	Via Corti
N. 224	CAPOLUOGO	Cinema-Teatro	Via Corti, n° 2-4
N. 225a/b	CAPOLUOGO	Edilizia mista	Via Trieste, n° 2
N. 226	CAPOLUOGO	Palazzina	Via Corti, n° 6
N. 228	CAPOLUOGO	Palazzina	Via Corti, n° 8
N. 230	CAPOLUOGO	Palazzina	Via Fogliani, n° 4
N. 231	CAPOLUOGO	Villino	Via Trieste, n° 3
N. 232	CAPOLUOGO	Edificio residenziale	Via Fogliani, n° 6-8
N. 233	CAPOLUOGO	Villino	Via Trieste, n° 5
N. 234	CAPOLUOGO	Villino	Via Fogliani, n° 10-12
N. 236	CAPOLUOGO	Centro Socio-culturale	Via Fogliani, n° 7
N. 237	CAPOLUOGO	Palazzina	Via Fogliani n° 3
N. 239	CAPOLUOGO	Palazzina	Via della Repubblica, n° 12
N. 254	CAPOLUOGO	Villino	Via della Rocca, n° 11-13
N. 255	CAPOLUOGO	Palazzina	Via Fogliani, n° 23
N. 256	CAPOLUOGO	Palazzina	Via Fogliani, n° 21
N. 257	CAPOLUOGO	Palazzina	Via Fogliani, n° 15
N. 258	CAPOLUOGO	Palazzina	Via Fogliani, n° 13
N. 259	CAPOLUOGO	Palazzina	Via Corti, n° 7-9
N. 261	CAPOLUOGO	Palazzina	Via Diaz
N. 279	CAPOLUOGO	Edificio resid.produtt.	Via Mazzini, n° 68
N. 280-281	CAPOLUOGO	Edificio resid.comm.	Via Mazzini
N. 282-283	CAPOLUOGO	Capannoni	Via Mazzini, n° 58
N. 286	CAPOLUOGO	Edificio residenziale	Via Venturi, n°8-10
N. 293	CAPOLUOGO	Edifici residenziali	Via Mazzini, n° 39
N. 296	CAPOLUOGO	Edifici residenziali	Via Mazzini, n° 47-49
N. 297	CAPOLUOGO	Edificio residenziale	Via Mazzini, n° 51
N. 321	CAPOLUOGO	Villino	Via della Rocca, n° 10
N. 325	CAPOLUOGO	Edificio resid.produtt.	Via della Rocca, n° 12
N. 330	CAPOLUOGO	Edificio residenziale	Via Matteotti, n° 17
N. 333	CAPOLUOGO	Edificio resid.produtt.	Via Fogliani, n° 25
N. 334	CAPOLUOGO	Edificio residenziale	Via Fogliani, n° 27
N. 335	CAPOLUOGO	Edificio residenziale	Via Vittorio Veneto, n° 11-13
N. 337	CAPOLUOGO	Villino	Via Vittorio Veneto, n° 14
N. 338	CAPOLUOGO	Edificio residenziale	Via Vittorio Veneto, n° 10-12
N. 353	CAPOLUOGO	Villino	Via Venturi, 17
N. 363	CAPOLUOGO	Edificio residenziale	Via Vittorio Veneto, n° 6
N. 366	CAPOLUOGO	Villino	Via Matteotti, n° 24
N. 368	CAPOLUOGO	Villino	Via Matteotti, n° 28
N. 370	CAPOLUOGO	Villino	Via Matteotti, n° 23
N. 372	CAPOLUOGO	Villino	Via Fogliani
N. 374	CAPOLUOGO	Villino	Via Fogliani, n° 22
N. 377	CAPOLUOGO	Villino	Via Matteotti, n° 29

**SCHEDE OPERATIVE PER LA CONSERVAZIONE DEL PATRIMONIO
EDILIZIO DI VALORE STORICO CULTURALE**

(Numero d'ordine progressivo riferito alle schede di indagine dello stato di fatto)

N. 399	CAPOLUOGO	Villino	Via Garibaldi, n° 23-25
N. 403	CAPOLUOGO	Villino	Via Garibaldi, n° 35
N. 413	CAPOLUOGO	Palazzina	Via Cesari, n° 12-14
N. 440	CAPOLUOGO	Edificio residenziale	Via Mazzini, n° 86
N. 446	CAPOLUOGO	Villino	Via Mazzini, n° 63
N. 450	CAPOLUOGO	Villino	Via Mazzini, n° 69-71
N. 498	CAPOLUOGO	Complesso rurale	Via Diaz, n° 26
N. 666	CAPOLUOGO	Edificio residenziale	Via della Repubblica, n°42-44-46
N. 680	CAPOLUOGO	Centro Civico	Via della Repubblica, n°64
N. 975	CAPOLUOGO	Cà Basini	Via Volta, n° 10-12-14-16
N. 1004	CAPOLUOGO	Casa Colonica	Via Galvani, n° 8
N. 1031	CAPOLUOGO	Fornaci	Via Morsiani, n° 1-3
N. 1032	CAPOLUOGO	Villino	Via Morsiani, n° 5
N. 1034	CAPOLUOGO	Fellegara vecchia	Via Morsiani, n° 18
N. 1035	CAPOLUOGO	Fellegara vecchia	Via Morsiani, n° 14
N. 1060	CAPOLUOGO	Edificio residenziale	Via M. della Libertà, n° 51
N. 1106	CAPOLUOGO	Edificio residenziale	Via del Mulino, n° 1-3
N. 1149	CAPOLUOGO	La Palazzina	Via Palazzina, n° 40
N. 1175	CAPOLUOGO	Edificio residenziale	Via M. della Libertà, n° 41
N. 1177	CAPOLUOGO	Edificio residenziale	Via M. della Libertà, n° 37
N. 1183	CAPOLUOGO	Complesso rurale	Viale S. Francesco
N. 1185-1186	CAPOLUOGO	Edificio resid.comm.	Via Martiri, n° 33
N. 1187	CAPOLUOGO	Convento Cappuccini	Viale S. Francesco, n° 4-6
N. 1198	CAPOLUOGO	Villino	Via Martiri della Libertà, n° 42
N. 1215	CAPOLUOGO	Cà Contarelli	Via F.lli Setti, n° 1/2
N. 1223	CAPOLUOGO	Edificio residenziale	Via M. della Libertà, da n°20 a 26
N. 1228	CAPOLUOGO	Stazione	Via Statale, n° 15
N. 1233	CAPOLUOGO	Cà Contarelli	Via Contarella, n° 9
N. 1255	CAPOLUOGO	Complesso rurale	Via Venere, n°1-3-5
N. 1292	CAPOLUOGO	Complesso rurale	Via Venere, n° 8-9-10-13
N. 1293	CAPOLUOGO	Complesso rurale	Via Venere
N. 1313	ARCETO	Edificio residenziale	Via Gazzolo, n° 7
N. 1316	ARCETO	Edificio residenziale	Via Gazzolo, n° 2-4-6
N. 1332	ARCETO	Edificio residenziale	Via Lemmi, n° 9
N. 1333	ARCETO	Casa Vezzosi	Via per Rubiera
N. 1334	ARCETO	Complesso rurale	Via per Rubiera, n° 41
N. 1336	ARCETO	Casa colonica	Via per Rubiera
N. 1337	ARCETO	Casa colonica	Via per Rubiera, n° 12
N. 1349	ARCETO	Edificio residenziale	Via Carrobbio, n° 20-22-24
N. 1350	ARCETO	Edificio residenziale	Via Carrobbio, n° 16-18
N. 1353	ARCETO	Carrobbio di Sopra	Via Lemmi, n° 8
N. 1367	ARCETO	Palazzina	Via per Reggio n° 18
N. 1376	ARCETO	Edificio residenziale	Via per Rubiera, n° 25-27-29
N. 1382	ARCETO	Edificio residenziale	Via per Rubiera, n° 1-3
N. 1383	ARCETO	Edificio residenziale	Via per Reggio, n° 4-6
N. 1385	ARCETO	Edificio residenziale	Via per Reggio, n° 8
N. 1387	ARCETO	Edificio residenziale	Via per Reggio, n° 14
N. 1393	ARCETO	Complesso rurale	Via Carrobbio, n° 4-6-8
N. 1427	ARCETO	Cantina (uffici)	Via Pagliani, n° 19/c
N. 1453-1454	ARCETO	Edificio artig.-resid.	Via Partitora, n° 18-20-22-24-25

**SCHEDE OPERATIVE PER LA CONSERVAZIONE DEL PATRIMONIO
EDILIZIO DI VALORE STORICO CULTURALE**

(Numero d'ordine progressivo riferito alle schede di indagine dello stato di fatto)

N. 1469	ARCETO	Caseificio	Via per Reggio, n° 13
N. 1471	ARCETO	Edificio residenziale	Via per Reggio, n° 7
N. 1478	ARCETO	Edificio residenziale	Via Partitora, n° 4
N. 1480	ARCETO	Edificio residenziale	Via Fulmine, n° 9
N. 1482	ARCETO	Edificio residenziale	Via Fulmine, n° 3
N. 1483	ARCETO	Palazzina	Via per Scandiano, n° 6
N. 1573	ARCETO	Palazzina	Via San Luigi, n° 6 - 8
N. 1574	ARCETO	Edificio residenziale	Via Corrado, n° 2
N. 1575	ARCETO	Scuola elementare	Via Corrado, n° 1
N. 1585	ARCETO	Complesso rurale	Via San Luigi, n° 3
N. 1587	ARCETO	Edificio residenziale	Via Oradour, n° 11-13
N. 1645	ARCETO	Complesso rurale	Via Martiri, n° 5
N. 1648	ARCETO	Edificio residenziale	Via Martiri, n° 15-17-19
N. 1652	ARCETO	Edificio residenziale	Via Martiri, n° 33
N. 1654	ARCETO	Edificio residenziale	Via Martiri, n° 41
N. 1661	ARCETO	Edificio residenziale	Via Pilastrello, n° 5
N. 1670	ARCETO	Edificio residenziale	Via Caselette, n° 14-16-18
N. 1675	ARCETO	Edificio residenziale	Via Caselette, n° 26
N. 1676	ARCETO	Edificio residenziale	Via Caselette, n° 28
N. 1678	ARCETO	Edificio residenziale	Via Caselette, n° da 32 a 44
N. 1679	ARCETO	Edificio residenziale	Via Caselette, n° 46
N. 1685	ARCETO	Macello	Via per Casalgrande, n°6-8
N. 1686	ARCETO	Complesso rurale	Via Caselette, n° 3
N. 1695	ARCETO	Colombara	Via Caselette, n° 78
N. 1696	ARCETO	Colombara	Via Caselette, n° 84-86-88
N. 1711	ARCETO	Edificio residenziale	Via Corrado, n° 17-21
N. 1712	ARCETO	Edificio residenziale	Via San Luigi, n° 10-12-14-16
N. 1725	ARCETO	Edificio residenziale	Via San Luigi-Via Caraffa, n° 1
N. 1728	ARCETO	Edificio residenziale	Via San Luigi, n° 36
N. 1729-1730	ARCETO	Complesso rurale	Via San Luigi, n° 42-44-46
N. 1767	ARCETO	Villino	Via per Scandiano, n° 38-40
N. 1803	ARCETO	Edificio residenziale	Via per Scandiano, n° 58
N. 1804	ARCETO	Edificio residenziale	Via per Scandiano, n° 69
N. 1809	ARCETO	Villino	Via per Scandiano, n° 79
N. 1811	ARCETO	Pattieri	Via per Scandiano, n° 43-45-47
N. 1816	ARCETO	Brada	Via Caraffa
N. 1817	ARCETO	Brada	Via Caraffa, n° 6-8-12-14
N. 1818	ARCETO	Ca' Manodori	Via Caraffa, n° 4
N. 1825	CACCIOLA	Edificio residenziale	Via per Marmirolo, n° 53
N. 1827	CACCIOLA	Complesso rurale	Via Torretta
N. 1831	CACCIOLA	Ca' del Perito	Via per Marmirolo, n° 49
N. 1832	CACCIOLA	Ca' del Perito	Via per Marmirolo, n° 43-45-47
N. 1837	CACCIOLA	San Prospero	Via per Marmirolo, n° 40
N. 1844	CACCIOLA	Casa colonica	Via per Marmirolo, n° 29
N. 1846	CACCIOLA	Chiesa S.Benedetto	Via per Marmirolo, n° 38
N. 1847	CACCIOLA	Edificio rurale	Via per Marmirolo, n° 27
N. 1848	CACCIOLA	Casa colonica	Via per Marmirolo, n° 25
N. 1850	CACCIOLA	Edifici residenziali	Via Serraglio, n° 2
N. 1852	CACCIOLA	Edificio residenziale	Via Serraglio, n° 8
N. 1888	BOSCO	Casa colonica	Via Bosco, n° 92

**SCHEDE OPERATIVE PER LA CONSERVAZIONE DEL PATRIMONIO
EDILIZIO DI VALORE STORICO CULTURALE**

(Numero d'ordine progressivo riferito alle schede di indagine dello stato di fatto)

N. 1908	BOSCO	Edificio residenziale	Via Bosco, n° 129-131-133
N. 1910	BOSCO	Edificio residenziale	Via Bosco, n° 125
N. 1912	BOSCO	Edificio residenziale	Via Bosco, n° 117
N. 1914	BOSCO	Edificio residenziale	Via Bosco, n° 113
N. 1915	BOSCO	Complesso rurale	Via Noce, n° 2-3
N. 1916	BOSCO	Case Pulcino	Via Noce, n° 4
N. 1918	BOSCO	Edificio residenziale	Via Bosco, n° 60
N. 1919	BOSCO	Casa colonica	Via Bosco, n° 54-56-58
N. 1920	BOSCO	Edificio residenziale	Via Bosco, n° 50
N. 1921	BOSCO	Edificio residenziale	Via Bosco, n° 48
N. 1922	BOSCO	Edificio residenziale	Via Bosco, n° 46
N. 1932	BOSCO	Edificio resid.-comm.	Via Bosco
N. 1960	BOSCO	Ca' Milanese	Via Bosco, n° 40
N. 1962	BOSCO	Casa colonica	Via Bosco, n°101-103
N. 1978	BOSCO	Bosco Fracasso	Via Bosco, n° 93
N. 1985	BOSCO	Casa colonica	Via Nuvoletti, n° 1
N. 2017	BOSCO	Ca' Scalabrini	Via del Lavoro, n° 14
N. 2024	BOSCO	Case Crotti	Via Bosco del Fracasso, n°85-87
N. 2046	FELLEGGARA	Complesso rurale	Via delle Querce, n° 5
N. 2050	FELLEGGARA	Peschiera	Via Brugnoletta, n° 21-23
N. 2083	FELLEGGARA	Edificio residenziale	Via Brugni, n° 12-14
N. 2090	FELLEGGARA	Case del Cristo	Via del Cristo, n° 22-24
N. 2126	FELLEGGARA	Edificio rurale	Via del Cristo, n° 3
N. 2132	FELLEGGARA	Villa	Via del Cristo, n° 11-13-15-17
N. 2133	FELLEGGARA	Complesso rurale	Via Botte, n° 2-4
N. 2145	FELLEGGARA	Zavattina	Via Brugnoletta, n° 54
N. 2146	FELLEGGARA	Zavattina	Via Brugnoletta, n° 52
N. 2147	FELLEGGARA	Zavattina	Via Brugnoletta, n° 50
N. 2149	FELLEGGARA	Zavattina	Via Brugnoletta, n° 38-40-42-44
N. 2152	FELLEGGARA	Edificio residenziale	Via Brugnoletta, n° 36
N. 2153	FELLEGGARA	Edificio resid.-produtt.	Via Armani, n° 2-4
N. 2154	FELLEGGARA	Edificio residenziale	Via Cà Mercati, n° 2-4-6
N. 2155	FELLEGGARA	Casello	Via Armani
N. 2158-2159	FELLEGGARA	Ca' dei Mercati	Via Ca' Mercati n°5-7/Via Armani
N. 2160	FELLEGGARA	Casa Colonica	Via Ca' Mercati, n° 9
N. 2176	CHIOZZA	Chiozzino	Via Chiozzino, n° 18-20-22-24-51
N. 2177	CHIOZZA	Chiozzino	Via Chiozzino, n° 53-55
N. 2178	CHIOZZA	Chiozzino	Via Chiozzino, n° 47-49
N. 2179	CHIOZZA	Chiozzino	Via Chiozzino, n° 50
N. 2180	CHIOZZA	Edificio residenziale	Via Chiozzino
N. 2181	CHIOZZA	Casello	Via Chiozzino, n° 46
N. 2183	CHIOZZA	Molino Poncino	Via Chiozzino
N. 2184	CHIOZZA	Concia	Via Chiozzino, n° 40
N. 2191	CHIOZZA	Scuola elementare	Via Chiozzino, n°5
N. 2192	CHIOZZA	Stazione	Via Chiozzino
N. 2204	CHIOZZA	Casa colonica	Via Chiozzino, n° 8
N. 2206	CHIOZZA	Prandi	Via Chiozzino, n° 4
N. 2228	CHIOZZA	Edificio residenziale	Via Mezzaluna
N. 2233	CHIOZZA	Edificio residenziale	Via Mezzaluna, n° 35-37-39
N. 2243	CHIOZZA	Edificio residenziale	Via Mezzaluna, n° 22-26

**SCHEDE OPERATIVE PER LA CONSERVAZIONE DEL PATRIMONIO
EDILIZIO DI VALORE STORICO CULTURALE**

(Numero d'ordine progressivo riferito alle schede di indagine dello stato di fatto)

N. 2244	CHIOZZA	Edificio residenziale	Via Mezzaluna, n° 24
N. 2256	CHIOZZA	Edificio residenziale	Via Mezzaluna, n° 2-4-6-8
N. 2270	CHIOZZA	Complesso rurale	Via Rio Torto, n°33-35-37-39
N. 2288	CHIOZZA	Edificio residenziale	Via Mezzaluna, n°7-9
N. 2294	CHIOZZA	Chiesa S.Giacomo	Via Torto, n° 2
N. 2297	PRATISSOLO	Maestà Fantuzzi	Via Bosco, n° 79-81
N. 2312	PRATISSOLO	Complesso rurale	Via Bosco, n° 51
N. 2318	PRATISSOLO	Casa colonica	Via Sgarbusa, n° 4
N. 2326	PRATISSOLO	Casa colonica	Via Sgarbusa
N. 2327	PRATISSOLO	Casa colonica	Via Ca' de Miani
N. 2328			
N. 2329	PRATISSOLO	Ca' de Miani	Via Ca' de Miani, n°21-23-25-27-29
N. 2330			
N. 2331	PRATISSOLO	Ca' de Miani	Via Ca' de Miani, n° 31
N. 2332	PRATISSOLO	Ca' de Miani	Via Ca' de Miani
N. 2336	PRATISSOLO	Casa colonica	Via Bosco, n° 35
N. 2348	PRATISSOLO	Complesso rurale	Via Ca' de Miani, n° 3-5
N. 2349	PRATISSOLO	Edificio residenziale	Via Ca' de Miani, n°1
N. 2362-2363	PRATISSOLO	Ca' de Corrieri	Via delle Scuole, n° 88-92
N. 2419	PRATISSOLO	Edificio rurale	Via delle Scuole
N. 2420	PRATISSOLO	Villa	Via Passerella, n° 2
N. 2421	PRATISSOLO	Edificio residenziale	Via Passerella, n° 10
N. 2423	PRATISSOLO	Edificio residenziale	Via Passerella
N. 2426	PRATISSOLO	Palazzina	Via delle Scuole, n° 42-46-48
N. 2427			
N. 2428			
N. 2429	PRATISSOLO	Edifici residenziali	Via delle Scuole, da n° 28 a 38
N. 2430			
N. 2431	PRATISSOLO	Casinazzo	Via delle Scuole, n° 26
N. 2432	PRATISSOLO	Villino	Via Rosario, n° 10
N. 2433	PRATISSOLO	Ca' Sessi	Via Rosario, n° 6-8
N. 2437	PRATISSOLO	SS. Gervaso e Protasio	Via Rosario, n° 2
N. 2446	PRATISSOLO	Ripa	Via Munari, n° 1-3
N. 2448	PRATISSOLO	Ca' Spadoni	Via delle Scuole, n° 6-8
N. 2458	PRATISSOLO	Edificio residenziale	Via delle Scuole, n° 16-18-20
N. 2465	PRATISSOLO	Casello	Via Almasi, n°7-9-11-13-15
N. 2480	IANO	Edificio rurale	Via Seminario
N. 2485	IANO	Edificio residenziale	Via Mazzalasio, n° 3-5-7
N. 2487-2488	IANO	Edificio residenziale	Via Mazzalasio, n° 11-13
N. 2489	IANO	Edificio residenziale	Via Mazzalasio, n° 15-17
N. 2490	IANO	Casa colonica	Via Mazzalasio, n° 19
N. 2515	IANO	Complesso rurale	Via Mazzalasio, n° 29
N. 2516	IANO	Complesso rurale	Via Mazzalasio, n° 35-37
N. 2517	IANO	Edificio residenziale	Via Mazzalasio, n° 31-33
N. 2528	IANO	Edificio residenziale	Via Mazzalasio, n° 26-28
N. 2529	IANO	Edificio residenziale	Via Mazzalasio, n° 30
N. 2537	IANO	Edificio residenziale	Via Mazzalasio, n° 57
N. 2539	IANO	Scuola materna	Via Seminario, n° 18
N. 2540	IANO	Complesso a corte	Via Seminario
N. 2544	IANO	Edificio residenziale	Via Mazzalasio, n° 36

**SCHEDE OPERATIVE PER LA CONSERVAZIONE DEL PATRIMONIO
EDILIZIO DI VALORE STORICO CULTURALE**

(Numero d'ordine progressivo riferito alle schede di indagine dello stato di fatto)

N. 2545	IANO	Oratorio S. Antonio	Via Mazzalasio, n° 40
N. 2562	CA' DE CAROLI	Edificio residenziale	Via Ubersetto, n° 33
N. 2569	CA' DE CAROLI	Edificio residenziale	Via Ubersetto, n° 40-42
N. 2570	CA' DE CAROLI	Edificio residenziale	Via Case Nuove, n° 5
N. 2571	CA' DE CAROLI	Edificio residenziale	Via Case Nuove, n° 1
N. 2572	CA' DE CAROLI	Edificio residenziale	Via Case Nuove, n° 7
N. 2573/a	CA' DE CAROLI	Edificio residenziale	Via Case Nuove, n° 11-13
N. 2573/b	CA' DE CAROLI	Edificio residenziale	Via Case Nuove, n° 9
N. 2574	CA' DE CAROLI	Edificio residenziale	Via Case Nuove, n° 15
N. 2575	CA' DE CAROLI	Edificio residenziale	Via Case Nuove, n° 19
N. 2576	CA' DE CAROLI	Edificio residenziale	Via Case Nuove, n° 17
N. 2577	CA' DE CAROLI	Edificio residenziale	Via Case Nuove, n° 18
N. 2578	CA' DE CAROLI	Edificio residenziale	Via Case Nuove, n° 14-16
N. 2579	CA' DE CAROLI	Edificio residenziale	Via Case Nuove, n° 10-12
N. 2580	CA' DE CAROLI	Edificio residenziale	Via Case Nuove, n° 6-8
N. 2581	CA' DE CAROLI	Edificio residenziale	Via Case Nuove, n° 2-4
N. 2590	CA' DE CAROLI	Edificio residenziale	Via Ubersetto, n° 13
N. 2596	CA' DE CAROLI	Complesso rurale	Via Ubersetto, n° 18
N. 2597	CA' DE CAROLI	Edificio residenziale	Via Ubersetto, n° 9-11
N. 2600	CA' DE CAROLI	Edificio residenziale	Via Ubersetto, n° 1-3
N. 2606	CA' DE CAROLI	Edificio residenziale	Via Fonte Amara, n° 7
N. 2620	CA' DE CAROLI	Edificio residenziale	Via Ubersetto, n° 2
N. 2652	CA' DE CAROLI	Edificio residenziale	Via del Ghetto, n° 1
N. 2654	CA' DE CAROLI	Edifici residenziali	Via Borgo, n° 9-11-13
N. 2661	CA' DE CAROLI	Edificio residenziale	Via Borgo, n° 50
N. 2679	VENTOSO	Casa colonica	Via Strucchi, n° 27
N. 2680	VENTOSO	Edificio residenziale	Via Strucchi, n° 29-31
N. 2681	VENTOSO	Edificio residenziale	Via Strucchi, n° 33-35
N. 2686	VENTOSO	Scuola elementare	Via Strucchi, n° 38
N. 2691-2692	VENTOSO	Villino	Via Goti, n° 95-99
N. 2693	VENTOSO	Complesso rurale	Via Goti, n° 91-93
N. 2721	VENTOSO	Edificio residenziale	Via Goti, n° 73-75
N. 2733	VENTOSO	Edificio resid. comm.	Via Colombaia, n° 59
N. 2734	VENTOSO	Edificio residenziale	Via Colombaia, n° 4
N. 2814	VENTOSO	Edificio residenziale	Via Colombaia, n° 75
N. 2823	VENTOSO	Edificio rurale	Via Colombaia
N. 2843	VENTOSO	Chiesa di S. Carlo	Via Strucchi, n° 25
N. 2844	VENTOSO	Fornace	Via Colombaia
N. 2845	VENTOSO	Edificio residenziale	Via Monte Gesso, n° 3
N. 2846	VENTOSO	Edificio residenziale	Via Colombaia, n° 8-10-12-14-16
N. 2847	VENTOSO	Edificio residenziale	Via Goti, n° 80
N. 2873	SAN RUFFINO	Edificio residenziale	Via Larga
N. 2876	SAN RUFFINO	Casa colonica	Via Larga, n° 8
N. 2877	SAN RUFFINO	Edificio residenziale	Via Larga, n° 10
N. 2893	SAN RUFFINO	Ca' de' Caiti	Via Ca' de' Caiti, n° 39
N. 2910	SAN RUFFINO	Casa colonica	Via Larga, n° 39
N. 2916	SAN RUFFINO	Chiesa di S. Ruffino	Via Larga
N. 2919-2920	SAN RUFFINO	Complesso rurale	Via Larga, n° 24-26
N. 2921-2922	SAN RUFFINO	Edifici residenziali	Via Larga, n° 16-18-20-22
N. 2923	SAN RUFFINO	Complesso rurale	Via Riazzone, n° 1-2-3-5-7

**SCHEDE OPERATIVE PER LA CONSERVAZIONE DEL PATRIMONIO
EDILIZIO DI VALORE STORICO CULTURALE**

(Numero d'ordine progressivo riferito alle schede di indagine dello stato di fatto)

N. 2924	GESSE-MAZZALASINO	Edificio residenziale	Via Mazzalasio, n° 50
N. 2925	GESSE-MAZZALASINO	Edificio residenziale	Via Gessi
N. 2926	GESSE-MAZZALASINO	Casa colonica	Via Gessi
N. 2928	GESSE-MAZZALASINO	Casa colonica	Via Mazzalasio, n° 63-65
N. 2930-2931	GESSE-MAZZALASINO	Edificio residenziale	Via Mazzalasio, n° 67-69-71
N. 2932-2933	GESSE-MAZZALASINO	Edificio residenziale	Via Mazzalasio, n° 73-75-77
N. 2941	GESSE-MAZZALASINO	Edificio residenziale	Via Gessi, n° 11
N. 2946	GESSE-MAZZALASINO	Edificio residenziale	Via Gessi, n° 19
N. 2950	GESSE-MAZZALASINO	Edificio residenziale	Via Mazzalasio, n° 52
N. 2951	GESSE-MAZZALASINO	Mazzalasio	Via Mazzalasio
N. 2955	GESSE-MAZZALASINO	Ristorante	Via Mazzalasio, n° 60
N. 2956	GESSE-MAZZALASINO	Edificio residenziale	Via Mazzalasio, da n°62 a n°68
N. 2959	GESSE-MAZZALASINO	Edificio residenziale	Via Mazzalasio, n° 85-87
N. 2963			
N. 2964	GESSE-MAZZALASINO	Edifici residenziali	Via Mazzalasio, n° 93-95-97
N. 2965			
N. 2967			
N. 2968	GESSE-MAZZALASINO	Edifici residenziali	Via Mazzalasio, n° 105-107-109
N. 2969			
N. 2970	GESSE-MAZZALASINO	Edificio resid.produtt.	Via Mazzalasio, n° 74
N. 2971	GESSE-MAZZALASINO	Bettola	Via per Viano, n° 3
N. 2973	GESSE-MAZZALASINO	Bettola	Via per Viano, n° 5
N. 2974-2975	GESSE-MAZZALASINO	Bettola	Via per Viano
N. 2976	CERRO-PIOPPA	Edificio resid. comm.	Via per Viano, n° 10
N. 2986	CERRO-PIOPPA	Edificio residenziale	Via per Viano, n° 29
N. 2987	CERRO-PIOPPA	Edificio residenziale	Via per Viano, n° 27
N. 2989	CERRO-PIOPPA	Edificio rurale	Via Faggiano, n° 24
N. 2990	CERRO-PIOPPA	Edifici residenziali	Via Faggiano, n°26-28-30-32-34
N. 2991	CERRO-PIOPPA	Complesso rurale	Via Faggiano, n°11-13-15-17
N. 2993	CERRO-PIOPPA	Complesso rurale	Via Faggiano, n° 46-48-50
N. 2997	RONDINARA	Casa colonica	Via Sant'Anna, n° 10
N. 3026-3027	TERRITORIO AGRICOLO	Massimo	Via Navi di Sotto, n° 1-3-5-7
N. 3028	TERRITORIO AGRICOLO	Massimo	Via Navi di Sotto
N. 3032	TERRITORIO AGRICOLO	Casa colonica	Via del Candiano, n° 6
N. 3033	TERRITORIO AGRICOLO	Sant'Antonio	Via Navi di Sotto, n°2-4-6-8-10-12
N. 3037	TERRITORIO AGRICOLO	Podere Riva	Via Navi di Sotto, n° 11-13
N. 3038	TERRITORIO AGRICOLO	Casa colonica	Via per Marmiolo, n° 60
N. 3039	TERRITORIO AGRICOLO	Complesso rurale	Via per Marmiolo, n° 59
N. 3040	TERRITORIO AGRICOLO	Casa colonica	Via del Candiano n° 3
N. 3041	TERRITORIO AGRICOLO	Polacchina	Via del Candiano n° 5-7-9
N. 3042	TERRITORIO AGRICOLO	Casa Mazzi	Via del Candiano, n° 1
N. 3044	TERRITORIO AGRICOLO	Complesso rurale	Via per Marmiolo, n° 58
N. 3045-3046	TERRITORIO AGRICOLO	Casa Ferrari	Via per Marmiolo, n°54-56
N. 3047	TERRITORIO AGRICOLO	Casa colonica	Via Torretta, n° 4
N. 3048	TERRITORIO AGRICOLO	Ca' Longhi	Via Torretta, n° 6
N. 3049	TERRITORIO AGRICOLO	Ca' del Diavolo	Via Ca' del Diavolo, n° 13-15
N. 3050	TERRITORIO AGRICOLO	Ca' del Diavolo	Via Ca' del Diavolo, n° 11
N. 3051	TERRITORIO AGRICOLO	Complesso rurale	Via Ca' del Diavolo, n° 9
N. 3052	TERRITORIO AGRICOLO	Casa colonica	Via Ca' del Diavolo, n° 5
N. 3053	TERRITORIO AGRICOLO	Complesso rurale	Via Ca' del Diavolo, n° 3

**SCHEDE OPERATIVE PER LA CONSERVAZIONE DEL PATRIMONIO
EDILIZIO DI VALORE STORICO CULTURALE**

(Numero d'ordine progressivo riferito alle schede di indagine dello stato di fatto)

N. 3057	TERRITORIO AGRICOLO	Complesso rurale	Via per Reggio
N. 3060	TERRITORIO AGRICOLO	Casa colonica	Via per Reggio, n° 44
N. 3061	TERRITORIO AGRICOLO	Casa colonica	Via per Reggio
N. 3062	TERRITORIO AGRICOLO	Casa colonica	Via Eremita, n° 10
N. 3064	TERRITORIO AGRICOLO	Podere Viazzolo	Via Bassa, n° 3-5
N. 3065	TERRITORIO AGRICOLO	Casa colonica	Via per Marmiolo, n° 8
N. 3066	TERRITORIO AGRICOLO	Casa Zambelli	Via per Marmiolo, n° 5
N. 3068	TERRITORIO AGRICOLO	Casa colonica	Via Ca' del Diavolo, n° 1
N. 3069	TERRITORIO AGRICOLO	Casa colonica	Via Farmacia vecchia, n° 1
N. 3070	TERRITORIO AGRICOLO	Farmacia vecchia	Via Farmacia vecchia, n° 6-8-10-12
N. 3072	TERRITORIO AGRICOLO	Farmacia vecchia	Via Farmacia vecchia, n° 2-4
N. 3073	TERRITORIO AGRICOLO	Casa colonica	Via Eremita, n° 4-6
N. 3076	TERRITORIO AGRICOLO	Casa colonica	Via per Reggio, n° 38
N. 3078	TERRITORIO AGRICOLO	Macero	Via per Reggio, n° 32-34
N. 3080	TERRITORIO AGRICOLO	Complesso rurale	Via per Reggio, n° 28
N. 3082	TERRITORIO AGRICOLO	Scuola elementare	Via Zimella, n° 3
N. 3084	TERRITORIO AGRICOLO	Siteretto	Via Zimella, n° 7
N. 3086	TERRITORIO AGRICOLO	Beneficio	Via Zimella, n° 2
N. 3087	TERRITORIO AGRICOLO	Edificio residenziale	Via Zimella, n° 4
N. 3088	TERRITORIO AGRICOLO	Casa colonica	Via Zimella, n° 11
N. 3089	TERRITORIO AGRICOLO	Casa colonica	Via Zimella, n° 6
N. 3091	TERRITORIO AGRICOLO	Ca' Bizzarrini	Via per Marmiolo, n° 6
N. 3092	TERRITORIO AGRICOLO	Casa colonica	Via per Rubiera, n° 38
N. 3093	TERRITORIO AGRICOLO	Edificio residenziale	Via per Marmiolo, n° 3
N. 3096	TERRITORIO AGRICOLO	Casa Bursi	Via per Rubiera, n° 45-47-49-51
N. 3097	TERRITORIO AGRICOLO	Casa Bursi	Via per Marmiolo, n° 2-4
N. 3098	TERRITORIO AGRICOLO	Complesso rurale	Via Eremita, n° 2
N. 3100	TERRITORIO AGRICOLO	Casa Zambelli	Via Gazzolo, n° 1
N. 3105	TERRITORIO AGRICOLO	Edificio residenziale	Via Torretta, n° 11
N. 3106	TERRITORIO AGRICOLO	Casa Fellegara	Via Mabrazza, n° 8-10-12-14
N. 3108	TERRITORIO AGRICOLO	Casa colonica	Via Mabrazza, n° 19
N. 3109	TERRITORIO AGRICOLO	Casa Fellegara	Via Mabrazza, n° 17
N. 3110	TERRITORIO AGRICOLO	Complesso rurale	Via Mabrazza, n° 6
N. 3115	TERRITORIO AGRICOLO	Complesso rurale	Via Mabrazza, n° 14-16
N. 3117	TERRITORIO AGRICOLO	Casa colonica	Via Anna Frank, n° 1
N. 3119	TERRITORIO AGRICOLO	Complesso rurale	Via del Bosco, n° 102
N. 3121	TERRITORIO AGRICOLO	Complesso rurale	Via del Bosco, n° 100
N. 3126	TERRITORIO AGRICOLO	Casa Villani	Via Noce, n° 13-14-15
N. 3130	TERRITORIO AGRICOLO	Casa Nuvoletti	Via Nuvoletti, n° 14-16
N. 3131	TERRITORIO AGRICOLO	Complesso rurale	Via della Noce, n° 16
N. 3138	TERRITORIO AGRICOLO	Casa colonica	Via della Noce, n° 17
N. 3143	TERRITORIO AGRICOLO	Casa colonica	Via Bosco del Fracasso, n° 4
N. 3147	TERRITORIO AGRICOLO	Casa colonica	Via Sabbatini, n° 10
N. 3148	TERRITORIO AGRICOLO	Complesso rurale	Via Sabbatini, n° 12
N. 3149	TERRITORIO AGRICOLO	Casa colonica	Via Sabbatini, n° 14
N. 3150	TERRITORIO AGRICOLO	Complesso rurale	Via Sabbatini, n° 5
N. 3152	TERRITORIO AGRICOLO	Casa Bianca	Via Brugnoli, n° 30
N. 3153	TERRITORIO AGRICOLO	Cavaloro	Via Brugnoli, n° 32
N. 3167	TERRITORIO AGRICOLO	Molino	Via Brugnoletta
N. 3168	TERRITORIO AGRICOLO	Complesso rurale	Via Brugnoletta, n° 99

**SCHEDE OPERATIVE PER LA CONSERVAZIONE DEL PATRIMONIO
EDILIZIO DI VALORE STORICO CULTURALE**

(Numero d'ordine progressivo riferito alle schede di indagine dello stato di fatto)

N. 3169	TERRITORIO AGRICOLO	Babilonia	Via Madonna della Neve, n° 1
N. 3170	TERRITORIO AGRICOLO	Babilonia	Via Molinazza, n° 12-14
N. 3171	TERRITORIO AGRICOLO	Babilonia	Via Molinazza, n° 10
N. 3172	TERRITORIO AGRICOLO	Casa colonica	Via Molinazza, n° 16
N. 3173	TERRITORIO AGRICOLO	Complesso rurale	Via Madonna della Neve, n°3
N. 3174	TERRITORIO AGRICOLO	Casa colonica	Via Molinazza, n° 18
N. 3175	TERRITORIO AGRICOLO	Molinazza	Via Molinazza, n° 20
N. 3176	TERRITORIO AGRICOLO	Casa colonica	Via Anna Frank, n° 2
N. 3178	TERRITORIO AGRICOLO	Madonna della Neve	Via Madonna della Neve
N. 3180	TERRITORIO AGRICOLO	Chiesa Vecchia	Via Babilonia, n° 1
N. 3181	TERRITORIO AGRICOLO	Casa colonica	Via Madonna della Neve, n°2
N. 3182	TERRITORIO AGRICOLO	Casa Corradini	Via Babilonia, n°6-8-10
N. 3183	TERRITORIO AGRICOLO	Casa Corradini	Via Babilonia, n° 3-5-7
N. 3184	TERRITORIO AGRICOLO	La Villa	Via Madonna della Neve, n° 4
N.3186	TERRITORIO AGRICOLO	Casa colonica	Via Sabbatini, n° 8
N. 3187	TERRITORIO AGRICOLO	Edificio residenziale	Via Sabbatini, n° 1-3
N. 3189	TERRITORIO AGRICOLO	Complesso rurale	Via Sabbatini, n° 2-4
N. 3190	TERRITORIO AGRICOLO	Busoni	Via Brugnoletta, n° 5
N. 3192	TERRITORIO AGRICOLO	Casa colonica	Via Brugnoli, n° 7
N. 3194	TERRITORIO AGRICOLO	Edificio residenziale	Via Stazione, n° 11-13-15
N. 3195	TERRITORIO AGRICOLO	Complesso rurale	Via Stazione, n° 17
N. 3200	TERRITORIO AGRICOLO	Villino	Via delle Querce, n° 21
N. 3203	TERRITORIO AGRICOLO	Ca' del Cristo	Via del Cristo, n° 40
N. 3212	TERRITORIO AGRICOLO	Giardini	Via Partitora
N. 3213	TERRITORIO AGRICOLO	Casa colonica	Via Partitora, n° 36
N. 3214	TERRITORIO AGRICOLO	Casa colonica	Via Partitora, n° 29
N. 3215	TERRITORIO AGRICOLO	Casa colonica	Via Partitora, n° 31
N. 3227	TERRITORIO AGRICOLO	Casa Rangoni	Via Molinazza, n° 4
N. 3228	TERRITORIO AGRICOLO	Casa Rangoni	Via Molinazza, n° 6
N. 3229	TERRITORIO AGRICOLO	Casa colonica	Via Babilonia, n° 4
N. 3230	TERRITORIO AGRICOLO	Casa colonica	Via Babilonia, n° 2
N. 3231	TERRITORIO AGRICOLO	Casa colonica	Via Partitora
N. 3235	TERRITORIO AGRICOLO	Villa Campo Bona	Via Venere, n° 17
N. 3236	TERRITORIO AGRICOLO	Edificio residenziale	Via Venere, n° 21
N. 3237	TERRITORIO AGRICOLO	Casa colonica	Via Venere, n° 23
N. 3238	TERRITORIO AGRICOLO	Torre	Via Madonna della Tosse, n°2-4
N. 3239	TERRITORIO AGRICOLO	Madonna della Tosse	Via Madonna della Tosse
N. 3240	TERRITORIO AGRICOLO	Edificio residenziale	Via Madonna della Tosse, n°3
N. 3241	TERRITORIO AGRICOLO	Garapina alta	Via Garapine, n° 1
N. 3242	TERRITORIO AGRICOLO	Complesso rurale	Via Madonna della Tosse, n°1
N. 3244	TERRITORIO AGRICOLO	Casa colonica	Via delle Salde, n° 6
N. 3245	TERRITORIO AGRICOLO	Casa colonica	Via delle Salde, n° 4
N. 3248	TERRITORIO AGRICOLO	Casa colonica	Via Per Scandiano, n° 83-85
N. 3249-3250	TERRITORIO AGRICOLO	Casa Salde	Via delle Salde, n° 10
N. 3251	TERRITORIO AGRICOLO	Casa colonica	Via delle Salde, n° 14
N. 3252	TERRITORIO AGRICOLO	Casa colonica	Via delle Salde, n° 12
N. 3253	TERRITORIO AGRICOLO	Casa colonica	Via Venere
N. 3254	TERRITORIO AGRICOLO	Complesso rurale	Via Venere
N. 3256	TERRITORIO AGRICOLO	Edificio residenziale	Via Molino Poncino, n°5
N. 3260	TERRITORIO AGRICOLO	Edificio residenziale	Via Brolo di Sotto, n°3

**SCHEDE OPERATIVE PER LA CONSERVAZIONE DEL PATRIMONIO
EDILIZIO DI VALORE STORICO CULTURALE**

(Numero d'ordine progressivo riferito alle schede di indagine dello stato di fatto)

N. 3261	TERRITORIO AGRICOLO	Casa colonica	Via Guasti, n° 1-3
N. 3262	TERRITORIO AGRICOLO	Edificio residenziale	Via Brolo di Sotto, n° 5
N. 3267	TERRITORIO AGRICOLO	Casa colonica	Via Brolo di Sotto, n° 13
N. 3268	TERRITORIO AGRICOLO	Isola	Via Guasti, n° 5-7
N. 3269	TERRITORIO AGRICOLO	Edicola votiva	Via Guasti
N. 3270	TERRITORIO AGRICOLO	Opera Pia Morsiani	Via Guasti, n° 11-13
N. 3271	TERRITORIO AGRICOLO	Casa colonica	Via Guasti, n° 4
N. 3272	TERRITORIO AGRICOLO	Casa colonica	Via Madonna della Tosse, n°6
N. 3274	TERRITORIO AGRICOLO	Edificio residenziale	Via Madonna della Tosse, n° 16
N. 3275	TERRITORIO AGRICOLO	Botte	Via Madonna della Tosse, n° 11
N. 3276	TERRITORIO AGRICOLO	Casa colonica	Via Madonna della Tosse, n°5-7
N. 3278	TERRITORIO AGRICOLO	Garapina Bassa	Via Madonna della Tosse, n°13-15
N. 3279	TERRITORIO AGRICOLO	Casa colonica	Via Garapina
N. 3280	TERRITORIO AGRICOLO	San Bartolomeo	Via San Bartolomeo, n° 1-5
N. 3282	TERRITORIO AGRICOLO	Casa colonica	Via Giardina, n° 2
N. 3287	TERRITORIO AGRICOLO	Gumadello	Via Caselette
N. 3293	TERRITORIO AGRICOLO	Casa colonica	Via Martiri, n° 14
N. 3294	TERRITORIO AGRICOLO	Edificio residenziale	Via Martiri, n° 16
N. 3299	TERRITORIO AGRICOLO	Badessa	Via S.Gaetano, n° 16-18
N. 3300	TERRITORIO AGRICOLO	Casinazzo	Via S.Gaetano, n°8-10-12-14
N. 3301	TERRITORIO AGRICOLO	Badessa	Via San Gaetano, n° 20
N. 3302	TERRITORIO AGRICOLO	Casa colonica	Via S.Gaetano, n° 1
N. 3303	TERRITORIO AGRICOLO	Casa colonica	Via S.Gaetano, n°3
N. 3305	TERRITORIO AGRICOLO	San Gaetano	Via San Gaetano, n°2-4-6
N. 3306	TERRITORIO AGRICOLO	Mensa Vescovile	Via Canaletto, n°4-6-8-10-12
N. 3307	TERRITORIO AGRICOLO	Casa colonica	Via Canaletto, n° 14
N. 3308	TERRITORIO AGRICOLO	Casa colonica	Via Canaletto, n° 2
N. 3310	TERRITORIO AGRICOLO	Ca' Bianca	Via per Casalgrande, n°36
N. 3311	TERRITORIO AGRICOLO	Casa Colonica	Via per Casalgrande, n° 32
N. 3321	TERRITORIO AGRICOLO	Casa Messori	Via per Casalgrande, n°11-13
N. 3324	TERRITORIO AGRICOLO	Complesso rurale	Via per Casalgrande, n° 30
N. 3338	TERRITORIO AGRICOLO	Casa colonica	Via Giardina
N. 3339	TERRITORIO AGRICOLO	Casa colonica	Via Giardina, n° 17-19
N. 3341	TERRITORIO AGRICOLO	Casa Ferretti	Via Zannina, n°1-3-5
N. 3343	TERRITORIO AGRICOLO	Casa Colonica	Via Querciola, n° 1
N. 3344	TERRITORIO AGRICOLO	La Querciola	Via Querciola, n° 3
N. 3347	TERRITORIO AGRICOLO	Complesso rurale	Via S.Vincenzo
N. 3348-3349	TERRITORIO AGRICOLO	Opera Pia	Via S.Vincenzo, n° 12-14
N. 3353	TERRITORIO AGRICOLO	Casa Pradelli	Via S.Vincenzo, n° 6-8
N. 3354	TERRITORIO AGRICOLO	Tugurio	Via Martiri, n°1-3-5-7-9-11
N. 3356	TERRITORIO AGRICOLO	Tugurio	Via Martiri, n° 17
N. 3364-3365	TERRITORIO AGRICOLO	Casa Corradini	Via S.Vincenzo, n° 1-3
N. 3366	TERRITORIO AGRICOLO	Casa colonica	Via Martiri, n° 51
N. 3367	TERRITORIO AGRICOLO	Casa Fondoro	Via Franceschini, n°12-14
N. 3368	TERRITORIO AGRICOLO	Silvella	Via per Casalgrande, n°2
N. 3369	TERRITORIO AGRICOLO	Casa San Venceslao	Via per Casalgrande
N. 3370	TERRITORIO AGRICOLO	Ca' Pioppa	Via per Casalgrande
N. 3372	TERRITORIO AGRICOLO	Giulia	Via per Casalgrande, n° 33-35
N. 3373	TERRITORIO AGRICOLO	Gabriella	Via per Casalgrande, n° 39
N. 3378	TERRITORIO AGRICOLO	Casa colonica	Via della Noce, n°20

**SCHEDE OPERATIVE PER LA CONSERVAZIONE DEL PATRIMONIO
EDILIZIO DI VALORE STORICO CULTURALE**

(Numero d'ordine progressivo riferito alle schede di indagine dello stato di fatto)

N. 3379	TERRITORIO AGRICOLO	Ca' Macchioni	Via Bosco del Fracasso
N. 3384-3386	TERRITORIO AGRICOLO	Sidoli	Via Ca' de Miani, n° 12
N. 3388	TERRITORIO AGRICOLO	Casa colonica	Via Ca' de Miani, n° 35
N. 3391	TERRITORIO AGRICOLO	Casa Burrone	Via del Tesoro, n° 1-3
N. 3393	TERRITORIO AGRICOLO	Prate	Via Bosco, n° 53
N. 3394	TERRITORIO AGRICOLO	Ca' Garofoli	Via Agricola, n° 2-4
N. 3395	TERRITORIO AGRICOLO	Ca' Garofoli	Via Agricola, n° 6
N. 3396	TERRITORIO AGRICOLO	Casa colonica	Via Agricola, n° 17
N. 3397	TERRITORIO AGRICOLO	Comuni	Via Montanara, n° 1-2
N. 3398	TERRITORIO AGRICOLO	Comuni	Via Montanara, n° 3
N. 3400	TERRITORIO AGRICOLO	Complesso rurale	Via Munari, n° 13-15
N. 3401	TERRITORIO AGRICOLO	Formica	Via Montanara, n° 4
N. 3402	TERRITORIO AGRICOLO	Complesso rurale	Via Montanara, n° 6
N. 3404	TERRITORIO AGRICOLO	Finestre Rosse	Via Montanara
N. 3405	TERRITORIO AGRICOLO	Casa colonica	Via Mazzalasio, n°4
N. 3409	TERRITORIO AGRICOLO	Colombaro	Via Fossette, n° 2
N. 3410	TERRITORIO AGRICOLO	Complesso rurale	Via Mazzalasio, n°1
N. 3411	TERRITORIO AGRICOLO	Ca' Prati	Via Resta, n° 37
N. 3412	TERRITORIO AGRICOLO	Obersetto	Via Mazzini, n° 94
N. 3414	TERRITORIO AGRICOLO	Complesso rurale	Via Ubersetto, n° 53-54
N. 3415	TERRITORIO AGRICOLO	Complesso rurale	Via della Passerella, 15-17
N. 3416	TERRITORIO AGRICOLO	Riserva	Via della Passerella, n°19-21
N. 3417	TERRITORIO AGRICOLO	Marchesato	Via della Passerella, n° 23
N. 3418	TERRITORIO AGRICOLO	Villa	Via Bosco, n° 1
N. 3419	TERRITORIO AGRICOLO	Villino	Via Bosco, n° 17
N. 3422	TERRITORIO AGRICOLO	Anceschi	Via Bosco, n° 7-9
N. 3423	TERRITORIO AGRICOLO	Anceschi	Via Bosco, n° 11
N. 3434	TERRITORIO AGRICOLO	Caseificio	Via della Stazione, n°5
N. 3435	TERRITORIO AGRICOLO	Stazione di Pratissolo	Via della Stazione
N. 3437	TERRITORIO AGRICOLO	Casa colonica	Via Bosco, n° 4-6
N. 3438	TERRITORIO AGRICOLO	Valla	Via Bosco, n° 10-12
N. 3440	TERRITORIO AGRICOLO	Ca' Fantuzzi	Via Ca' Fantuzzi, n° 15
N. 3442	TERRITORIO AGRICOLO	Ca' Fantuzzi	Via Ca' Fantuzzi, n°5-7-9-11-13
N. 3443	TERRITORIO AGRICOLO	Casa Melioli	Via Ca' Fantuzzi, n° 1
N. 3444	TERRITORIO AGRICOLO	Ca' Bellani	Via Ca' Bellani, n° 2-4-6
N. 3445	TERRITORIO AGRICOLO	Edicola votiva	Via Ca' Bellani
N. 3446	TERRITORIO AGRICOLO	Ca' Preta	Via Ca' Bellani, n° 1
N. 3447	TERRITORIO AGRICOLO	Ca' Preta	Via Ca' Bellani, n° 3
N. 3448	TERRITORIO AGRICOLO	Obersetto	Via Mazzini, n° 77
N. 3449	TERRITORIO AGRICOLO	Ca' Basini	Via Brolo di Sotto, n° 54
N. 3455	TERRITORIO AGRICOLO	Edificio residenziale	Via Brolo di Sotto, n° 62
N. 3456-3457	TERRITORIO AGRICOLO	Casa colonica	Via Brolo di Sotto, n° 68-70
N. 3473	TERRITORIO AGRICOLO	Edificio residenziale	Via Fulvia, n° 7
N. 3475	TERRITORIO AGRICOLO	Brolo Sotto	Via Brolo di Sopra, n° 7-9
N. 3476	TERRITORIO AGRICOLO	Casa colonica	Via Brolo di Sopra, n° 11
N. 3478	TERRITORIO AGRICOLO	Ca' Nova	Via Brolo di Sopra, n° 15
N. 3479	TERRITORIO AGRICOLO	Casa colonica	Via Brolo di Sopra
N. 3480	TERRITORIO AGRICOLO	Edificio residenziale	Via Fulvia, n° 15
N. 3481	TERRITORIO AGRICOLO	Complesso rurale	Via Fulvia, n° 9
N. 3483	TERRITORIO AGRICOLO	Complesso rurale	Via Fulvia, n° 11

**SCHEDE OPERATIVE PER LA CONSERVAZIONE DEL PATRIMONIO
EDILIZIO DI VALORE STORICO CULTURALE**

(Numero d'ordine progressivo riferito alle schede di indagine dello stato di fatto)

N. 3485	TERRITORIO AGRICOLO	Case Busani	Via Brolo di Sopra, n° 19
N. 3486	TERRITORIO AGRICOLO	Edificio residenziale	Via Brolo di Sopra, n° 14
N. 3488	TERRITORIO AGRICOLO	Edificio residenziale	Via Brolo di Sopra, n° 18-20
N. 3495	TERRITORIO AGRICOLO	Ca' de Sacchi	Via Ca' de Sacchi, n° 4-6-8-10
N. 3496	TERRITORIO AGRICOLO	Ca' de Sacchi	Via Ca' de Sacchi, n° 16
N. 3498	TERRITORIO AGRICOLO	Ca' de Sacchi	Via Ca' de Sacchi, n° 1-3
N. 3500	TERRITORIO AGRICOLO	Braglia	Via Brolo di Sopra
N. 3509	TERRITORIO AGRICOLO	Villa Cagliari	Via Brolo di Sopra, n° 3
N. 3510	TERRITORIO AGRICOLO	Villino	Via Brolo di Sopra, n° 5
N. 3511	TERRITORIO AGRICOLO	Villino	Via Brolo di Sopra, n° 10-12
N. 3518	TERRITORIO AGRICOLO	Fontana	Via Romana, n° 13
N. 3519	TERRITORIO AGRICOLO	Fontana	Via Romana, n° 11
N. 3520	TERRITORIO AGRICOLO	La Montagnola	Via Strucca, n° 1
N. 3524	TERRITORIO AGRICOLO	La Strucca	Via Strucca, n° 6-8
N. 3525	TERRITORIO AGRICOLO	La Strucca	Via Strucca, n° 10-12
N. 3526	TERRITORIO AGRICOLO	La Strucca	Via Strucca, n° 14
N. 3527	TERRITORIO AGRICOLO	Strucca	Via Goti, n° 2
N. 3529	TERRITORIO AGRICOLO	Casa colonica	Via Goti, n° 4
N. 3542	TERRITORIO AGRICOLO	Cipressi	Via dei Cipressi, n°9-11-13-15
N. 3546	TERRITORIO AGRICOLO	Casa colonica	Via Ca' Signori
N. 3547	TERRITORIO AGRICOLO	Ca' de Signori	Via Ca' Signori
N. 3549	TERRITORIO AGRICOLO	Complesso rurale	Via Ca' Signori, n° 16-18
N. 3550	TERRITORIO AGRICOLO	Casa colonica	Via Ca' Signori, n° 7
N. 3552	TERRITORIO AGRICOLO	Casa colonica	Via Figno, n° 3
N. 3554	TERRITORIO AGRICOLO	Edificio residenziale	Via Piaderna, n° 3
N. 3555	TERRITORIO AGRICOLO	Casa colonica	Via Piaderna, n° 5
N. 3556	TERRITORIO AGRICOLO	Piaderna	Via Piaderna, n° 7-9
N. 3559	TERRITORIO AGRICOLO	Villino	Via del Cemento, n° 19
N. 3570	TERRITORIO AGRICOLO	Edificio residenziale	Via Monte Gesso
N. 3572	TERRITORIO AGRICOLO	Casa colonica	Via Monte Gesso, n° 2
N. 3574	TERRITORIO AGRICOLO	Edificio residenziale	Via Colombara, n° 18-20-22-24-26
N. 3575	TERRITORIO AGRICOLO	Monte del Gesso	Via Monte Gesso
N. 3576	TERRITORIO AGRICOLO	Edificio residenziale	Via del Cemento, n°15
N. 3578	TERRITORIO AGRICOLO	Casa colonica	Via del Ghetto, n° 52
N. 3579	TERRITORIO AGRICOLO	Fornace	Via del Cemento
N. 3581	TERRITORIO AGRICOLO	Casa colonica	Via Bottegaro
N. 3582	TERRITORIO AGRICOLO	Bottegaro	Via Bottegaro, n° 5
N. 3583	TERRITORIO AGRICOLO	Villa	Via Monte Vangelo, n°1
N. 3584	TERRITORIO AGRICOLO	Casa colonica	Via Monte Vangelo, n° 5
N. 3586	TERRITORIO AGRICOLO	Casa colonica	Via delle Tre Croci, n° 2
N. 3587	TERRITORIO AGRICOLO	Ca' de' Degani	Via delle Tre Croci, n° 6
N. 3588	TERRITORIO AGRICOLO	La piana	Via Bottegaro, n° 2
N. 3595	TERRITORIO AGRICOLO	Edicola votiva	Via Monte Vangelo
N. 3596	TERRITORIO AGRICOLO	Ca' de' Sacchi	Via Ca' Corgi, n° 4
N. 3598	TERRITORIO AGRICOLO	Complesso rurale	Via Ca' Corgi, n°1-3-5
N. 3599	TERRITORIO AGRICOLO	Casa Corgi	Via Ca' Corgi, n° 7
N. 3600	TERRITORIO AGRICOLO	Vallaro	Via Vallaro, n° 6-8
N. 3603	TERRITORIO AGRICOLO	Canova	Via Monte Vangelo
N. 3606-3607	TERRITORIO AGRICOLO	Complesso rurale	Via Vallaro, n° 2-4
N. 3612	TERRITORIO AGRICOLO	Canonica	Via Ca' de Rossi, n° 5

**SCHEDE OPERATIVE PER LA CONSERVAZIONE DEL PATRIMONIO
EDILIZIO DI VALORE STORICO CULTURALE**

(Numero d'ordine progressivo riferito alle schede di indagine dello stato di fatto)

N. 3613	TERRITORIO AGRICOLO	Ca' de Rossi	Via Ca' de Rossi, n° 14
N. 3614	TERRITORIO AGRICOLO	Casa colonica	Via Sant'Anna, n°1
N. 3615	TERRITORIO AGRICOLO	Villino	Via Sant'Anna, n° 3
N. 3616	TERRITORIO AGRICOLO	Ca' Gambarata	Via Sant'Anna, n°2-4-6
N. 3618	TERRITORIO AGRICOLO	Casone	Via Ca' de Rossi. n°16-18
N. 3619	TERRITORIO AGRICOLO	Fornace Mandini	Via per Viano, n° 2
N. 3620	TERRITORIO AGRICOLO	Casa colonica	Via per Viano, n° 9-11
N. 3621	TERRITORIO AGRICOLO	Casa colonica	Via per Viano, n° 13-15
N. 3623	TERRITORIO AGRICOLO	Casa colonica	Via per Viano, n° 8
N. 3625	TERRITORIO AGRICOLO	Ca' de Caselli	Via Faggiano
N. 3629	TERRITORIO AGRICOLO	Ca' de Sforacchi	Via Faggiano, n°1-3-5-7-9
N. 3633	TERRITORIO AGRICOLO	Il molino	Via Riva, n° 6
N. 3637	TERRITORIO AGRICOLO	Casa colonica	
N. 3639	TERRITORIO AGRICOLO	Piaderna nuova	Via Piaderna
N. 3640	TERRITORIO AGRICOLO	Monte di Sotto	Via Ca' de Rossi
N. 3641	TERRITORIO AGRICOLO	Piaderna nuovissima	Via Piaderna
N. 3643	TERRITORIO AGRICOLO	Casa colonica	Via Tresinaro, n° 5
N. 3644	TERRITORIO AGRICOLO	Case Taroni	Via Tresinaro
N. 3647	TERRITORIO AGRICOLO	Caseificio	Via Colombaro, n° 2
N. 3651	TERRITORIO AGRICOLO	Edificio residenziale	Via Ca' de Rossi, n° 2-4-6
N. 3652	TERRITORIO AGRICOLO	Cà Lupo	Via Ca' de Rossi, n° 8
N. 3654	TERRITORIO AGRICOLO	Cà del Rio	Via Braglia, n° 7
N. 3655	TERRITORIO AGRICOLO	Monte di Sopra	
N. 3657	TERRITORIO AGRICOLO	Castione	Via Colombaro
N. 3658	TERRITORIO AGRICOLO	San Giorgio	Via Iorio, n°2

CLASSIFICAZIONE TIPOLOGICA E VALORE ARCHITETTONICO DEL PATRIMONIO EDILIZIO ISOLATO DI VALORE STORICO-CULTURALE






LEGENDA

CLASSIFICAZIONE DELLE TIPOLOGIE EDILIZIE (schede di rilevamento Tavv. da 02 a 07)






CHIESA	ELEMENTO DI BORGO
ORATORIO	UNITA' EDILIZIE ATIPICHE (non classificabili)
MAESTA', EDICOLA VOTIVA	PALAZZINA
CANONICA	COMPLESSI COLONICI E CORTI AGRICOLE
PALAZZO	CASA COLONICA
VILLA	EDIFICIO RURALE DI SERVIZIO ISOLATO (stalle fienili)
VILLINO	TETTOIA
CASTELLO	CASEIFICIO
TORRE COLOMBAIA	MULINO
CASA PADRONALE	CAPANNONE
CASA A CORTE	
CASA CON BALCHIO	
CASA A TORRE	
CASA IN LINEA	
CASA A SCHIERA	
CASA ABBINATA	
CASA SINGOLA	

VALORE ARCHITETTONICO DEGLI EDIFICI

LOCALIZZATI SULLE TAVOLE DI ZONIZZAZIONE DEL P.R.G. IN SCALA 1:5000

	EDIFICI VINCOLATI AI SENSI DELLE LEGGI n.364 E n.1089
	EDIFICI DI VALORE MONUMENTALE
	EDIFICI DI VALORE TIPOLOGICO-ARCHITETTONICO
	EDIFICI DI VALORE AMBIENTALE O CON ELEMENTI DI VALORE AMBIENTALE
	EDIFICI PRIVI DI VALORE












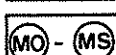


LOCALIZZATI SULLE TAVOLE DI ZONIZZAZIONE DEL P.R.G. IN SCALA 1:2000

	EDIFICI VINCOLATI AI SENSI DELLE LEGGI n.364 E n.1089
	EDIFICI DI VALORE MONUMENTALE
	EDIFICI DI VALORE TIPOLOGICO-ARCHITETTONICO
	EDIFICI DI VALORE AMBIENTALE O CON ELEMENTI DI VALORE AMBIENTALE
	EDIFICI PRIVI DI VALORE





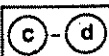







DESTINAZIONI D' USO PREVALENTI E CATEGORIE D' INTERVENTO DEL PATRIMONIO EDILIZIO ISOLATO DI VALORE STORICO-CULTURALE

LEGENDA

UNITA' E CATEGORIE D' INTERVENTO

	DELIMITAZIONE DELLE AREE VINCOLATE AI SENSI DELLA LEGGE 1089 DEL 1939
	DELIMITAZIONE DELLE UNITA' MINIME D'INTERVENTO
	EDIFICI VINCOLATI AI SENSI DELLE LEGGI n. 364 E n. 1089
	RESTAURO SCIENTIFICO
	RESTAURO E RISANAMENTO CONSERVATIVO DI TIPO "A"
	RESTAURO E RISANAMENTO CONSERVATIVO DI TIPO "B"
	RISTRUTTURAZIONE EDILIZIA CON VINCOLO PARZIALE
	RISTRUTTURAZIONE EDILIZIA SEMPLICE
	RIPRISTINO TIPOLOGICO
	RIPRISTINO EDILIZIO
	RISTRUTTURAZIONE URBANISTICA
	MANUTENZIONE ORDINARIA E STRAORDINARIA
	RECUPERO E RISANAMENTO DELLE AREE LIBERE (RAL)
	DEMOLIZIONE SENZA RICOSTRUZIONE (T8)

DESTINAZIONI D' USO PREVALENTI RILEVATE NELLO STATO DI FATTO






	RESIDENZIALE CIVILE E/O AGRICOLA IN CONFORMITA' ALLE N.A.
	SERVIZI RESIDENZIALI
	SERVIZI AGRICOLI
	ARTIGIANALE PRODUTTIVO E/O DI SERVIZIO
	COMMERCIALE E DIREZIONALE
	RESIDENZIALE - COMMERCIALE
	ATTREZZATURE TURISTICO-ALBERGHIERE E ASSIMILABILI
	ALLEVAMENTO SUINICOLO - PORCILAIE - CASEIFICI
	DEMOLIZIONE E COMMERCIALIZZAZIONE ROTTAMI METALLICI
	MACELLO
	MULINO
	INDIVIDUAZIONE EDIFICI IN DISUSO





AREE SCOPERTE DI CARATTERE PUBBLICO



AREE DI PERTINENZA DELLE ATTREZZATURE PUBBLICHE
ESISTENTI E/O DI PROGETTO

SIMBOLOGIA DELLE DESTINAZIONI D' USO SPECIFICHE PER LE ATTREZZATURE PUBBLICHE

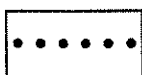
-  CHIESE - MONASTERI - ORATORI - MAESTA' - SERVIZI PARROCCHIALI - CONVENTI
-  CIMITERO
-  CINEMA - TEATRO
-  CENTRO SOCIO-CULTURALE
-  STAZIONE

-  DEPOSITO COMUNALE
-  SCUOLA MEDIA INFERIORE
-  SCUOLA MATERNA
-  OSPEDALE

LEGENDA DELLE TAVOLE DI ZONIZZAZIONE DEL P.R.G.

SCALA 1:5000

SCALA 1:2000



CONFINI COMUNALI

ZONE URBANE A PREVALENTE FUNZIONE RESIDENZIALE

ZONE OMOGENEE "A" (Artt. 13 e 36 L.Rg. 47/78 modificata ed integrata)



ZONA A1 : CENTRO STORICO ASSOGGETTATO A DISCIPLINA PARTICOLAREGGIATA (Art. 13.1)



ZONE OMOGENEE "B" (Art. 37 L.Rg. 47/78 modificata ed integrata)



ZONA B1 : RESIDENZIALE DI RISTRUTTURAZIONE SOGGETTA A DISCIPLINA PARTICOLAREGGIATA (Art. 13.2)



ZONA B2 : RESIDENZIALE EDIFICATA E DI COMPLETAMENTO (Art. 13.3)



ZONA B3 : RESIDENZIALE EDIFICATA A BASSA DENSITA' FONDIARIA (Art. 13.4)



ZONA B4 : RESIDENZIALE DI COMPLETAMENTO A VOLUMETRIA DEFINITA (Art. 13.5)



ZONA B5 : RESIDENZIALE DI RISTRUTTURAZIONE A P.P. DI RECUPERO DI NUOVA FORMAZIONE (Art. 13.6)

ZONE OMOGENEE "C" (Art. 38 L.Rg. 47/78 modificata ed integrata)



ZONA C1 : RESIDENZIALE DI ESPANSIONE SOGGETTA A P.P. (Art. 13.7)

ZONE OMOGENEE "D" A PREVALENTE FUNZIONE PRODUTTIVA

(Art. 39 L.Rg. 47/78 modificata ed integrata)



ZONA D1 : ARTIGIANALE - INDUSTRIALE EDIFICATA E DI COMPLETAMENTO (Art. 14.1)



ZONA D2 : COMMERCIALE-DIREZIONALE E TURISTICO-ALBERGHIERA EDIFICATA E DI COMPLETAMENTO (Art. 14.2)



ZONA D3 : COMMERCIALE - DIREZIONALE DI RISTRUTTURAZIONE SOGGETTA A P.P. (Art. 14.3)



ZONA D4 : ARTIGIANALE - INDUSTRIALE DI ESPANSIONE SOGGETTA A P.P. (Art. 14.4)



ZONA D5 : COMMERCIALE - DIREZIONALE DI ESPANSIONE SOGGETTA A P.P. (Art. 14.5)



ZONA D6 : PER ATTREZZATURE TECNICO-DISTRIBUTIVE DI ESPANSIONE SOGGETTA A P.P. (Art. 14.6)




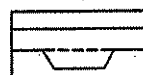
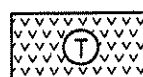


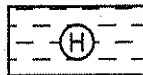
ZONA D7 : PER ATTIVITA' PRODUTTIVE SPECIALI (Art. 14.7)

ZONE DI USO PUBBLICO E DI INTERESSE GENERALE

(Art. 41 L.Rg. 47/78 modificata ed integrata)

SCALA 1:5000

SCALA 1:2000



ZONA F1 : DI TUTELA NATURALISTICA PER RISERVE NATURALI O AREE PROTETTE (Art. 15.1)

ZONA F2 : PER PARCHI TERRITORIALI (Art. 15.2)

ZONA F3 : PER ATTREZZATURE OSPEDALIERE E SOCIO-SANITARIE (Art. 15.3)

ZONA F4 : PER ATTREZZATURE SCOLASTICHE (Art. 15.4)

ZONA F5 : PER ATTREZZATURE CULTURALI E DI SPETTACOLO (Art. 15.5)

ZONA F6 : PER ATTREZZATURE FIERISTICHE E DISTRIBUTIVE (Art. 15.6)

ZONA F7 : PER ATTREZZATURE AMMINISTRATIVE E CIVILI (Art. 15.7)

ZONA F8 : PER ATTREZZATURE MILITARI (Art. 15.8)

ZONA F9 : PER ATTREZZATURE TECNOLOGICHE (Art. 15.9)

ZONA G1 : PER SERVIZI COMUNALI E DI QUARTIERE (Art. 15.10)

ZONA G2 : PER VERDE PUBBLICO URBANO E DI QUARTIERE (Art. 15.11)

ZONA G3 : PER SERVIZI ED ATTREZZATURE SPORTIVE DI LIVELLO COMUNALE (Art. 15.12)

ZONA G4 : PER SERVIZI TECNOLOGICI O ANNONARI DI LIVELLO COMUNALE (Art. 15.13)

ZONA G5 : PER I PARCHEGGI DI URBANIZZAZIONE (Art. 15.14)


ZONA PER LA VIABILITA' E RELATIVE FASCE DI RISPETTO (Art. 15.15)

ZONA PER IMPIANTI FERROVIARI E RELATIVE FASCE DI RISPETTO (Art. 15.16)

ZONE OMOGENEE "E" DESTINATE ALL' ATTIVITA' PRODUTTIVA AGRICOLA (Art. 40 L.Rg. 47/78 modificata ed integrata)

SCALA 1:5000

SCALA 1:2000



ZONA E1 : AGRICOLA NORMALE (Art. 16.1)



ZONA E2 : AGRICOLA DI RISPETTO ALL' ABITATO (Art. 16.2)



ZONA E3 : AGRICOLA DI RISPETTO CIMITERIALE (Art. 16.3)





ZONA E4 : AGRICOLA BOSCATI E DESTINATA AL RIMBOSCHIMENTO (Art. 16.4)



ZONA E5 : AGRICOLA DI TUTELA DEI CARATTERI AMBIENTALI DI LAGHI, BACINI E CORSI D' ACQUA (Art. 16.5)



ZONA E6 : AGRICOLA A VINCOLO IDROGEOLOGICO (Art. 16.6)



ZONA E7 : AGRICOLA DI INTERESSE PAESAGGISTICO - AMBIENTALE (Art. 16.7)



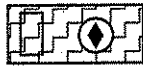
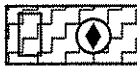
ZONA E8 : AGRICOLA DI TUTELA AGRONATURALISTICA (Art. 16.8)



ZONA E9 : AGRICOLA DI TUTELA DEGLI ELEMENTI DELLA CENTURIAZIONE (Art. 16.9)



ZONA E10 : AGRICOLA PER CASEIFICI SOCIALI (Art. 16.10)





ZONA E11 : AGRICOLA PER IMPIANTI ZOOTECNICI INTENSIVI (Art. 16.11)

ZONE SOTTOPOSTE A NORMATIVE SPECIALI



ZONA SA2 : OMOGENEA "A" DI INTERESSE STORICO - CULTURALE
ESTERNA AL CENTRO STORICO (Art. 17.1)



ZONA AGRICOLA DI RIEQUILIBRIO ECOLOGICO E RISANAMENTO AMBIENTALE (Art. 17.2)



ZONA AGRICOLA PER SERRE FISSE (Art. 17.3)



EDIFICI SOTTOPOSTI A SCHEDA OPERATIVA DELLA CONSERVAZIONE E NUMERO DI RIFERIMENTO (Vol. 8B)


SIMBOLOGIA

SCALA 1:5000


SCALA 1:2000



PERIMETRO DEL TERRITORIO URBANIZZATO AI SENSI DELL' ART. 13 DELLA LEGGE REG. 47/78 MOD.



PERIMETRO DELLE ZONE VINCOLATE AI SENSI DELLA LEGGE 1089 DEL 1939



DELIMITAZIONE DELLE TAVOLE ZONIZZATE IN SCALA 1:2000



AREE URBANE ZONIZZATE NELLE TAVOLE IN SCALA 1:2000




EDIFICI VINCOLATI AI SENSI DELLE LEGGI n. 1089/39 E n. 364



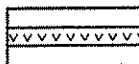
EDIFICI DI VALORE MONUMENTALE (Art. 17.4)





EDIFICI DI VALORE TIPOLOGICO - ARCHITETTONICO (Art. 17.4)




EDIFICI DI VALORE AMBIENTALE O CON ELEMENTI DI VALORE AMBIENTALE (Art. 17.4)



PEDONALI E/O CICLABILI DI USO PUBBLICO



SOTTOPASSO STRADALE E/O FERROVIARIO



LIMITE DI ARRETRAMENTO DELLA EDIFICAZIONE DALLE STRADE, DALLE FERROVIE, DAI CANALI E DAI CORSI D'ACQUA



PERIMETRO DI COMPARTO URBANISTICO DI ATTUAZIONE (UNITA' MINIMA DI INTERVENTO PREVENTIVO O DIRETTO CONVENZIONATO)



PERIMETRO DELLE AREE COLLINARI PREVALENTEMENTE INSTABILI O A BASSO GRADO DI STABILITA' E/O A FORTE PENDENZA




PERIMETRO DELLE "AREE STUDIO" DEL PARCO FLUVIALE DEL TRESINARO





ZONE D' ACQUA



PERIMETRO DELLE ZONE DI INTERESSE ARCHEOLOGICO





PERIMETRO DI RISPETTO AI POZZI DI PRELIEVO DELLE ACQUE PUBBLICHE





INDIVIDUAZIONE DELLE LINEE ELETTRICHE AEREE DI MEDIA ED ALTA TENSIONE



INDIVIDUAZIONE DEL METANODOTTO SNAM



VIALI ALBERATI E ALBERATURE DA SALVAGUARDARE



FILARI DI PIANTE D'ALTO FUSTO, BOSCHI LINEARI E FORMAZIONI RIPARIE NON CARTOGRAFABILI SOTTOPOSTE A TUTELA




VERDE PRIVATO DI PREGIO DA SALVAGUARDARE



INDIVIDUAZIONE DELLE ZONE PER AUTORIMESSE PRIVATE

CLASSIFICAZIONE DEI SERVIZI DI LIVELLO COMUNALE

- (n) ASILO NIDO
- (m) SCUOLA MATERNA
- (E) SCUOLA ELEMENTARE
- (M) SCUOLA MEDIA INFERIORE
- (⊕) ATTREZZATURE RELIGIOSE
- (⊕) ORATORI, MAESTA', EDICOLE VOTIVE
- (A) ATTREZZATURE CIVICHE
- (Es) ATTREZZATURE SOCIALI E CULTURALI
- (H) ATTREZZATURE SOCIO-SANITARIE
- (RSA) RESIDENZE SANITARIE ASSISTENZIALI
- (pt) POSTE E TELEGRAFI
- (I) MONUMENTO
- (T) TORRE CIVICA
- (☾) OSSERVATORIO ASTRONOMICOM
- (⊗) PARCO URBANO ATTREZZATO
- (P) ATTREZZATURE SPORTIVE
- (⊕) CIMITERO
- (T) ATTREZZATURE TECNOLOGICHE
- (D) DEPURATORE
- (IE) ISOLA ECOLOGICA
- (C) DEPOSITO COMUNALE
- (●) ORTI PUBBLICI PER ANZIANI
- (⊕) CAMPO SOSTA ROULOTTE E SPETTACOLI VIAGGIANTI
- (P) PARCHEGGI DI URBANIZZAZIONE SECONDARIA
-  PARCHEGGI DI URBANIZZAZIONE PRIMARIA
- (⊗) AREE PER IL SODDISFACIMENTO DEGLI STANDARDS DI PROPRIETA' PRIVATA MA DI AVALIMENTO PUBBLICO
- (—) STAZIONE E SERVIZI FERROVIARI

CLASSIFICAZIONE DEI SERVIZI DI LIVELLO SOVRACOMUNALE

- (H) ATTREZZATURE OSPEDALIERE E SOCIO-SANITARIE
- (MS) SCUOLA MEDIA SUPERIORE
- (▲) CINEMA - TEATRO
- (▲) ATTREZZATURE FIERISTICHE
- (▲) PRETURA
- (■) UFFICI MINISTERO DEL LAVORO E PREVIDENZA SOCIALE
- (*) CASERMA CARABINIERI
- (*) ATTREZZATURE MILITARI
- (N) CENTRALE ELETTRICA
- (V) RIPETITORI RADIOTELEVISIVI
- (●) SERVIZI AGAC
- (⊕) CANILE INTERCOMUNALE


CLASSIFICAZIONE ATTIVITA' PRODUTTIVE

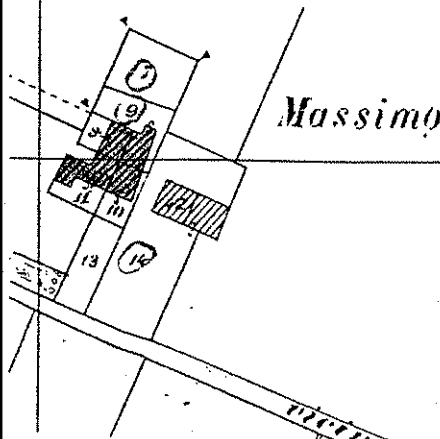
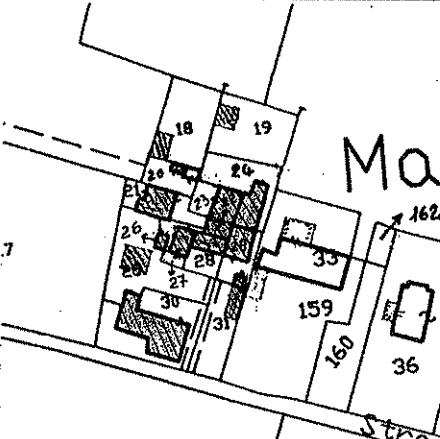
- (i) INDUSTRIALE
- (is) INDUSTRIALE SPECIALE CERAMICO
- (FOR) FORNACE PER PRODUZIONE DI MATERIALE IN COTTO NON CERAMICO
- (a) ARTIGIANALE PRODUTTIVO
- (gs) ARTIGIANALE DI SERVIZIO
- (C) COMMERCIALE
- (cd) COMMERCIALE - DIREZIONALE
- (at) ATTIVITA' TURISTICO-ALBERGHIERA
- (mc) MACELLAZIONE E LAVORAZIONE CARNI
- (tc) TRASFORMAZIONE E COMMERCIALIZZAZIONE DI PRODOTTI AGROALIMENTARI
- (dm) DEMOLIZIONE E COMMERCIALIZZAZIONE ROTTAMI METALLICI
- (DC) DEPOSITO CARBURANTI
- (L) STAZIONE DI SERVIZIO
- (La) STAZIONE AUTOLAVAGGIO
- (◆) CASEIFICIO
- (◆) ALLEVAMENTO INTENSIVO SUINI

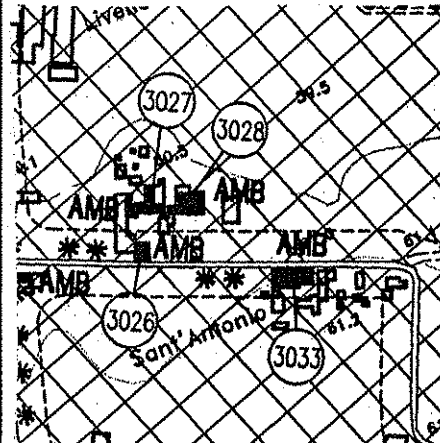
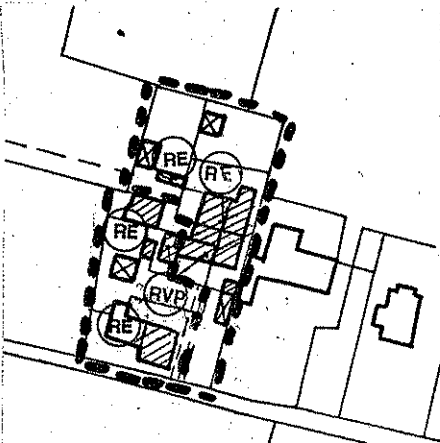
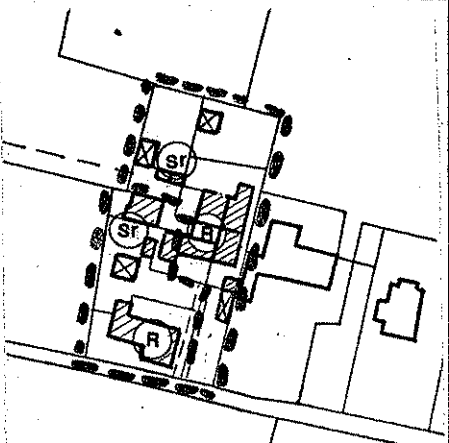
LOCALIZZAZIONE STRUTTURE COMMERCIALI AL DETTAGLIO IN SEDE FISSA

- (MP) MEDIO - PICCOLE STRUTTURE DI VENDITA ESISTENTI
- (MG) MEDIO - GRANDI STRUTTURE DI VENDITA ESISTENTI

- MP MEDIO - PICCOLE STRUTTURE DI VENDITA
- MG MEDIO - GRANDI STRUTTURE DI VENDITA

 PERIMETRO DELLE AREE PER MEDIE STRUTTURE DI VENDITA NON COMPRESSE IN STRUMENTI ATTUATIVI

		<p>UNITA' DI INDAGINE</p> <p>N°. 3026-3027</p>
<p>CATASTO PRIMO IMPIANTO - 1893</p>	<p>MAPPA CATASTALE</p> <p>Fg. 1 Mapp. da 18 a 31</p>	<p>Riferim. alla scheda n° 09 -050 09 -051 del censimento dell'edificato nelle zone extraurbane</p>
		<p>Località :</p> <p>TERRITORIO AGRICOLO</p> <p>Massimo</p>

		
<p>ESTRATTO DI P.R.G.</p> <p>Tav. 12. 1 - Settore settentrionale</p>	<p>UNITA' E CATEGORIA DI INTERVENTO DI PROGETTO</p>	<p>DESTINAZIONI D'USO PREVALENTI RILEVATE NELLO STATO DI FATTO</p>

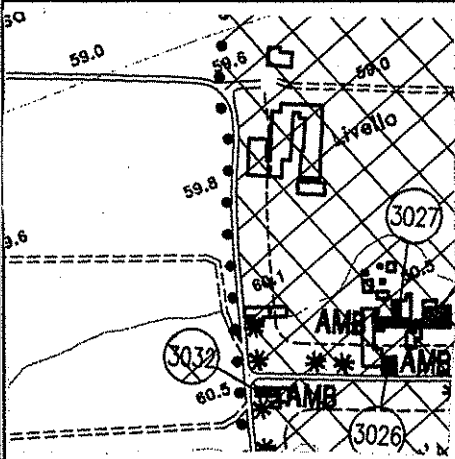


		<p>UNITA' DI INDAGINE</p> <p>N° 3028</p>
<p>CATASTO PRIMO IMPIANTO - 1893</p> <p>MAPPA CATASTALE Fig. 1 Mapp. 33 - 159</p>		<p>Riferim. alla scheda n° 09-053 del censimento dell'edificato nelle zone extraurbane</p>
		<p>Località :</p> <p>TERRITORIO AGRICOLO Massimo</p>

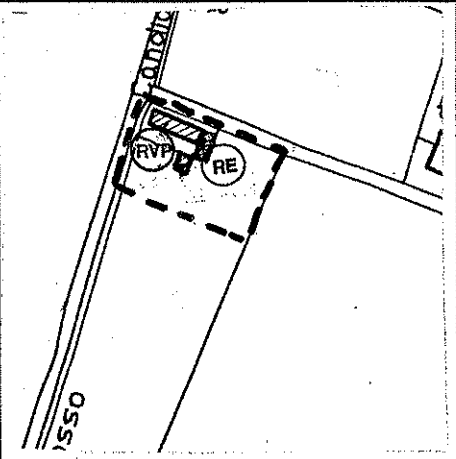
<p>ESTRATTO DI P.R.G. Tav. 12. 1 - Settore settentrionale</p>	<p>UNITA' E CATEGORIA DI INTERVENTO DI PROGETTO</p>	<p>DESTINAZIONI D'USO PREVALENTI RILEVATE NELLO STATO DI FATTO</p>



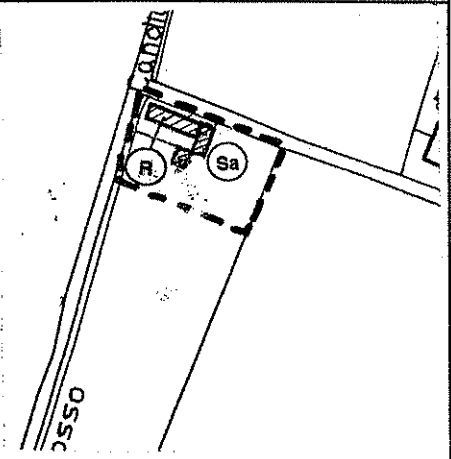
		<p>UNITA' DI INDAGINE</p> <p>N° 3032</p>
		<p>Riferim. alla scheda n° 09 - 049 del censimento dell'edificato nelle zone extraurbane</p>
		<p>Località :</p> <p>TERRITORIO AGRICOLO Via del Candiano, n° 6</p>
<p>CATASTO PRIMO IMPIANTO - 1893</p>	<p>MAPPA CATASTALE Fig. 1 Mapp. 59 - 60 - 61</p>	




ESTRATTO DI P.R.G.
Tav. 12. 1 - Settore settentrionale

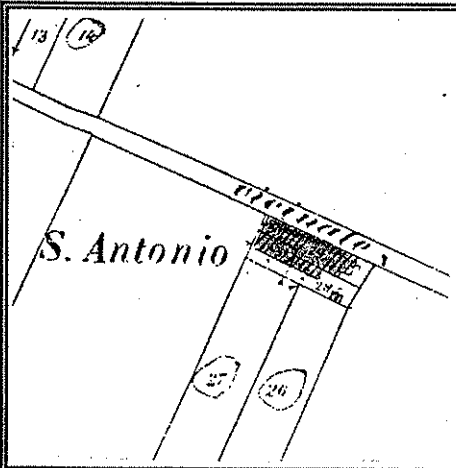


**UNITA' E CATEGORIA DI INTERVENTO
DI PROGETTO**

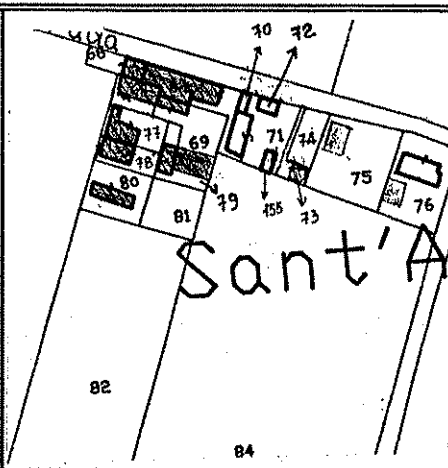


**DESTINAZIONI D'USO PREVALENTI
RILEVATE NELLO STATO DI FATTO**





CATASTO PRIMO IMPIANTO - 1893



MAPPA CATASTALE da 66 a 69
Fig. 1 Mapp. da 77 a 81

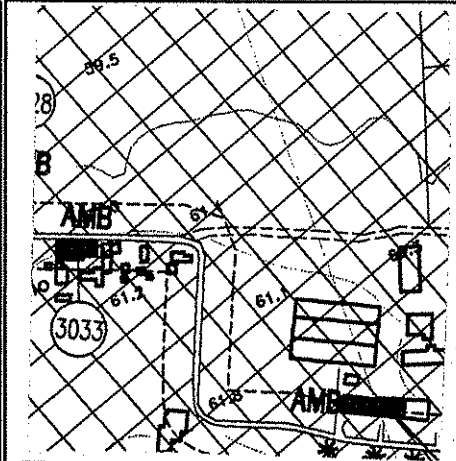
UNITA' DI INDAGINE

N°. 3033

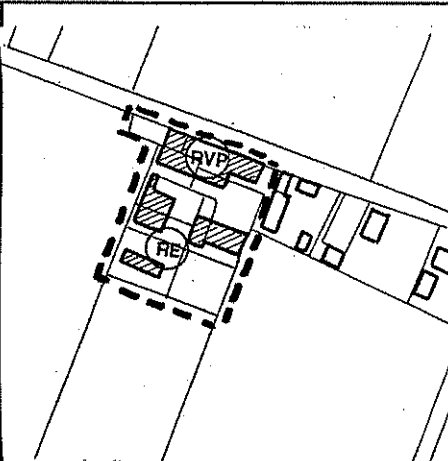
Riferim. alla scheda n°. 09 - 054
del censimento dell'edificato nelle
zone extraurbane

Località :

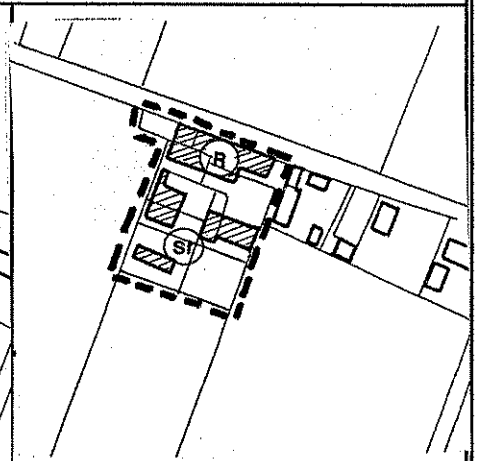
TERRITORIO AGRICOLO
Sant'Antonio



ESTRATTO DI P.R.G.
Tav. 12. 1 - Settore settentrionale



UNITA' E CATEGORIA DI INTERVENTO
DI PROGETTO



DESTINAZIONI D'USO PREVALENTI
RILEVATE NELLO STATO DI FATTO




		<p>UNITA' DI INDAGINE</p> <p>N. 3037</p>
<p>CATASTO PRIMO IMPIANTO - 1893</p>	<p>MAPPA CATASTALE Fg. 1 Mapp. 91 - 94</p>	<p>Riferim. alla scheda n. 09 - 059 09 - 060 del censimento dell'edificato nelle zone extraurbane</p>
		<p>Località : TERRITORIO AGRICOLO Podere Riva</p>

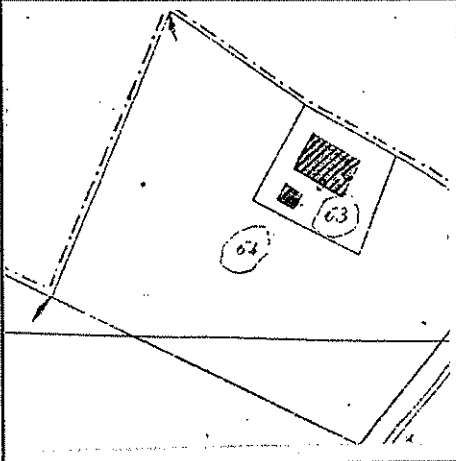
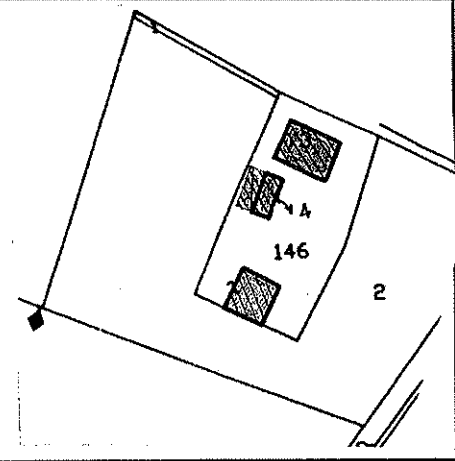
<p>ESTRATTO DI P.R.G. Tav. 12. 1 - Settore settentrionale</p>	<p>UNITA' E CATEGORIA DI INTERVENTO DI PROGETTO</p>	<p>DESTINAZIONI D'USO PREVALENTI RILEVATE NELLO STATO DI FATTO</p>

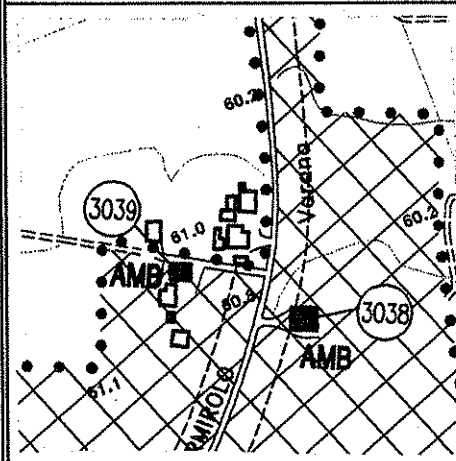


		<p>UNITA' DI INDAGINE N.° 3038</p>
<p>CATASTO - 1926</p> <p>MAPPA CATASTALE Fg. 1 Mapp. 6-7-8-45</p>		<p>Riferim. alla scheda n.° 09—035 del censimento dell'edificato nelle zone extraurbane</p>
		<p>Località : TERRITORIO AGRICOLO Via per Marmirolo, n° 60</p>

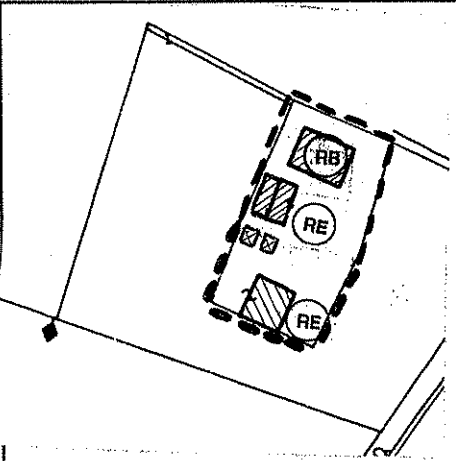
<p>ESTRATTO DI P.R.G. Tav. 12.1 - Settore settentrionale</p>	<p>UNITA' E CATEGORIA DI INTERVENTO DI PROGETTO</p>	<p>DESTINAZIONI D'USO PREVALENTI RILEVATE NELLO STATO DI FATTO</p>



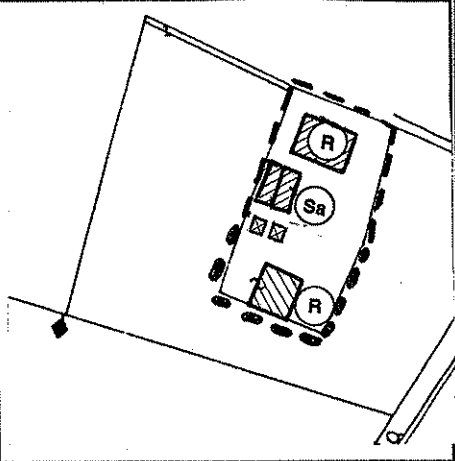
		<p>UNITA' DI INDAGINE</p> <p>N° 3039</p>
<p>CATASTO PRIMO IMPIANTO - 1893</p>	<p>MAPPA CATASTALE</p> <p>Fg. 1 Mapp. 3-4 - 146</p>	<p>Riferim. alla scheda n°. 09-034 del censimento dell'edificato nelle zone extraurbane</p>
		<p>Località :</p> <p>TERRITORIO AGRICOLO</p> <p>Via per Marmirolo, n° 59</p>




ESTRATTO DI P.R.G.
Tav. 12. 1 - Settore settentrionale

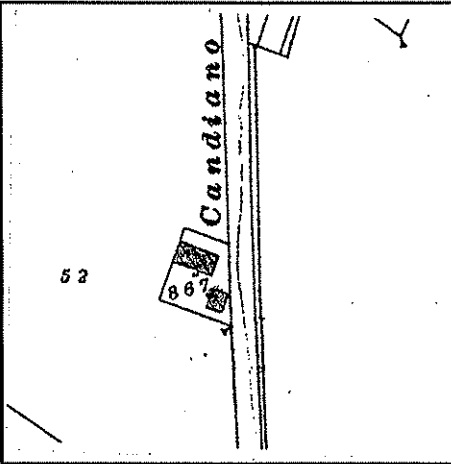
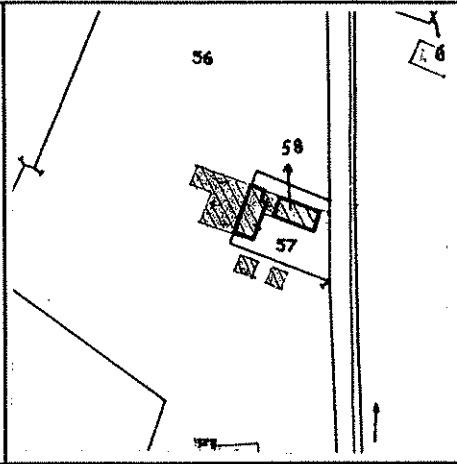
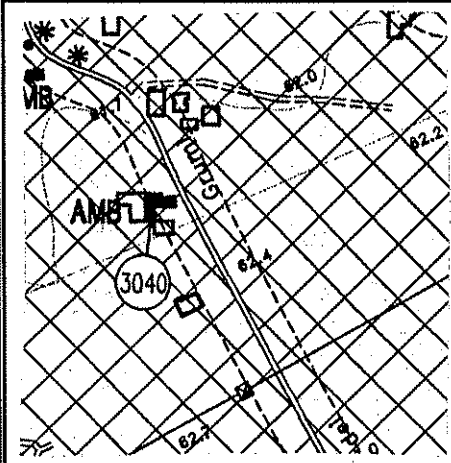
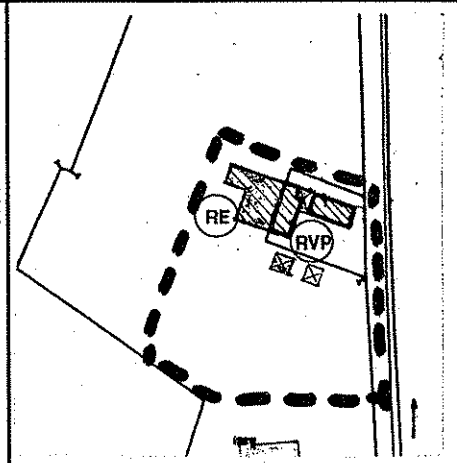
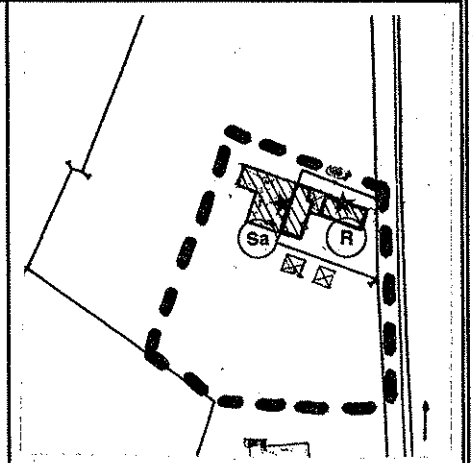



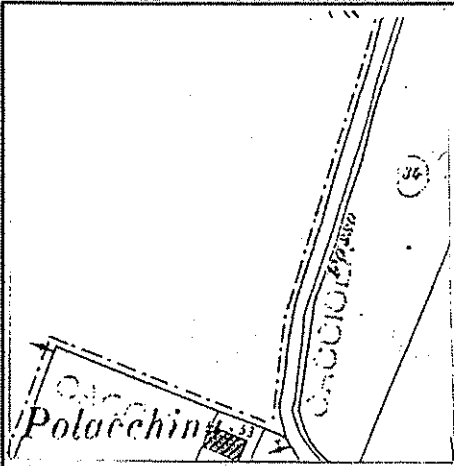
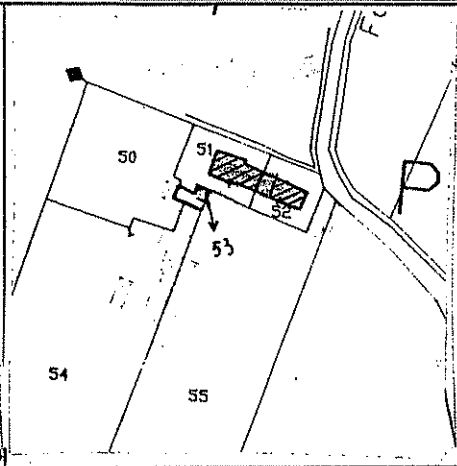
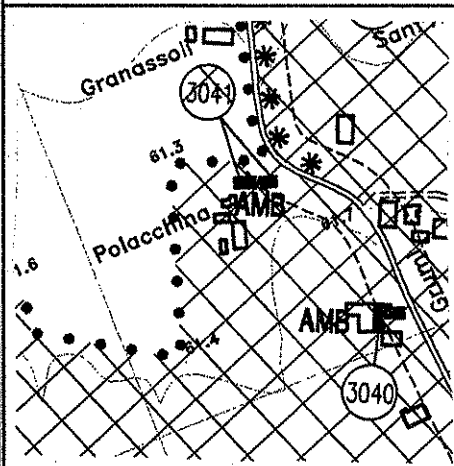
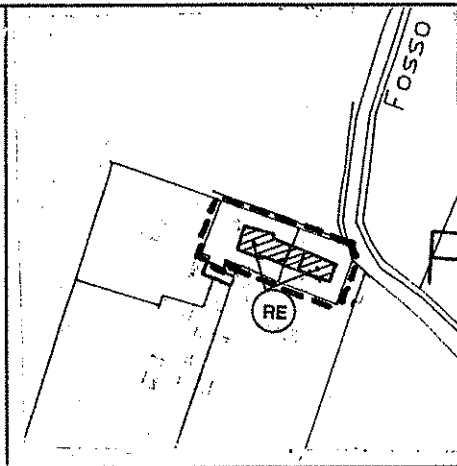
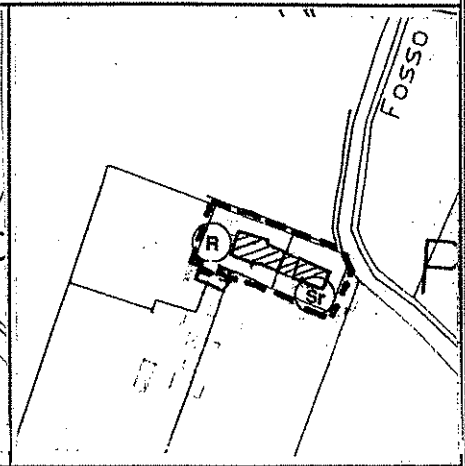

UNITA' E CATEGORIA DI INTERVENTO DI PROGETTO

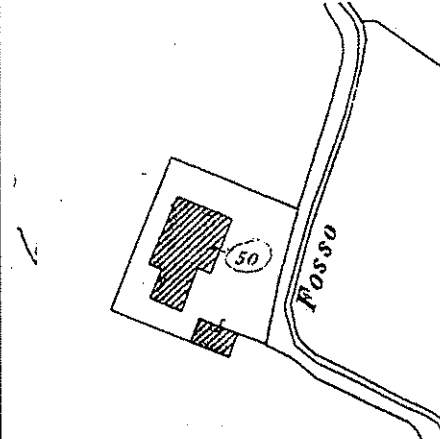
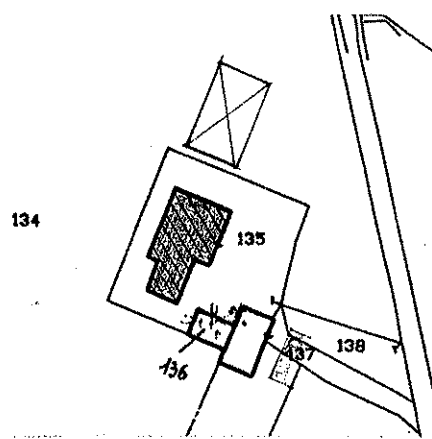


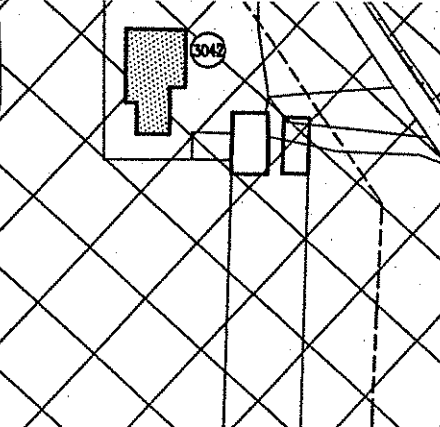
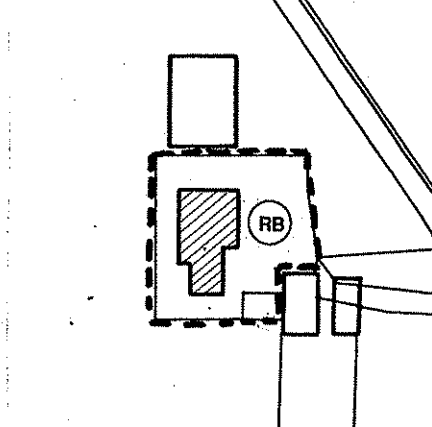
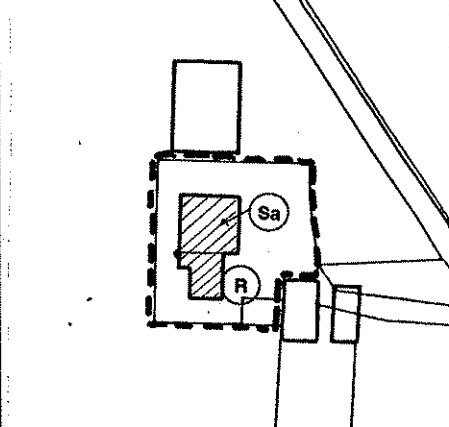
DESTINAZIONI D'USO PREVALENTI RILEVATE NELLO STATO DI FATTO



		<p>UNITA' DI INDAGINE</p> <p>N° 3040</p>
<p>CATASTO - 1936</p>	<p>MAPPA CATASTALE Fg. 1 Mapp. 56-57-58</p>	<p>Riferim. alla scheda n° 09-042 del censimento dell'edificato nelle zone extraurbane</p>
		
<p>ESTRATTO DI P.R.G. Tav. 12. 1 - Settore settentrionale</p>	<p>UNITA' E CATEGORIA DI INTERVENTO DI PROGETTO</p>	<p>DESTINAZIONI D'USO PREVALENTI RILEVATE NELLO STATO DI FATTO</p>
		

		<p>UNITA' DI INDAGINE</p> <p>N°. 3041</p>
<p>CATASTO PRIMO IMPIANTO - 1893</p>	<p>MAPPA CATASTALE Fig. 1 Mapp.51-52</p>	<p>Riferim. alla scheda n°. 09 - 044 del censimento dell'edificato nelle zone extraurbane</p>
		
<p>ESTRATTO DI P.R.G. Tav. 12. 1 - Settore settentrionale</p>	<p>UNITA' E CATEGORIA DI INTERVENTO DI PROGETTO</p>	<p>DESTINAZIONI D'USO PREVALENTI RILEVATE NELLO STATO DI FATTO</p>
		


		<p>UNITA' DI INDAGINE</p> <p>N°. 3042</p>
<p>CATASTO PRIMO IMPIANTO - 1893</p> <p>MAPPA CATASTALE Fig. 1 Mapp. 135</p>		<p>Riferim. alla scheda n° 09 - 040 del censimento dell'edificato nelle zone extraurbane</p> <p>Località :</p> <p>TERRITORIO AGRICOLO Casa Mazzi</p>

		
<p>ESTRATTO DI P.R.G. Tav. 13.8 - Cacciola.</p>	<p>UNITA' E CATEGORIA DI INTERVENTO DI PROGETTO</p>	<p>DESTINAZIONI D'USO PREVALENTI RILEVATE NELLO STATO DI FATTO</p>




		<p>UNITA' DI INDAGINE</p> <p>N° 3044</p>
<p>CATASTO PRIMO IMPIANTO - 1893</p>	<p>MAPPA CATASTALE Fg. 1 Mapp. 46</p>	<p>Riferim. alla scheda n° 09 — 036 del censimento dell'edificato nelle zone extraurbane</p>
		<p>Località : TERRITORIO AGRICOLO Via per Marmirolo, n° 58</p>

<p>ESTRATTO DI P.R.G. Tav. 12. 1 - Settore settentrionale</p>	<p>UNITA' E CATEGORIA DI INTERVENTO DI PROGETTO</p>	<p>DESTINAZIONI D'USO PREVALENTI RILEVATE NELLO STATO DI FATTO</p>

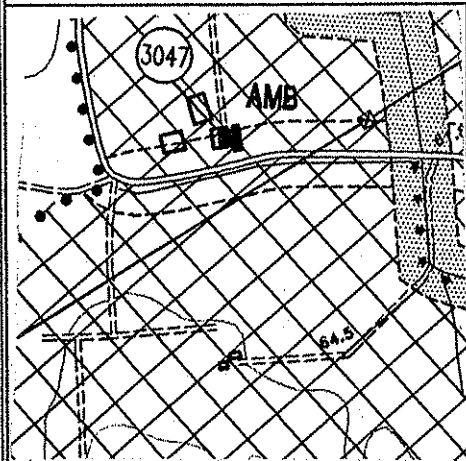


		<p>UNITA' DI INDAGINE</p> <p>N°. 3045 – 3046</p>
<p>CATASTO PRIMO IMPIANTO - 1893</p>	<p>MAPPA CATASTALE Fig.1 Mapp. da 109 a 112</p>	<p>Riferim. alla scheda n°. 09 – 037 del censimento dell'edificato nelle zone extraurbane</p>
		<p>Località :</p> <p>TERRITORIO AGRICOLO Casa Ferrari</p>

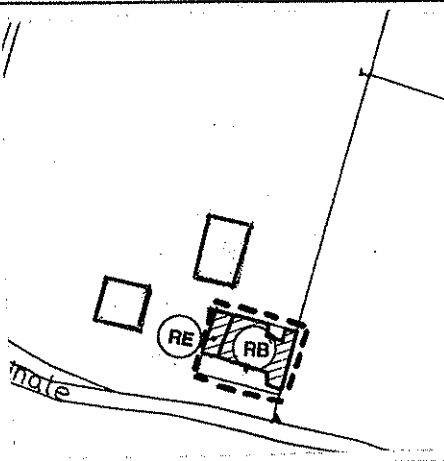
<p>ESTRATTO DI P.R.G. Tav. 13.8 - Cacciola</p>	<p>UNITA' E CATEGORIA DI INTERVENTO DI PROGETTO</p>	<p>DESTINAZIONI D'USO PREVALENTI RILEVATE NELLO STATO DI FATTO</p>



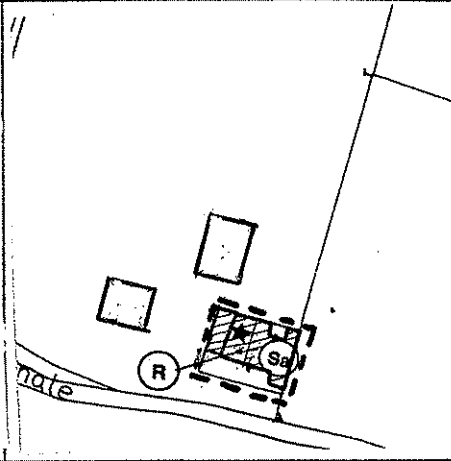
		<p>UNITA' DI INDAGINE</p> <p>N° 3047</p>
		<p>Riferim. alla scheda n° 09 - 031 del censimento dell'edificato nelle zone extraurbane</p>
		<p>Località :</p> <p>TERRITORIO AGRICOLO</p> <p>Via Torretta, n° 4</p>
<p>CATASTO - 1926</p>	<p>MAPPA CATASTALE Fg. 1 Mapp. 101</p>	




ESTRATTO DI P.R.G.
Tav. 12.1 - Settore settentrionale



UNITA' E CATEGORIA DI INTERVENTO
DI PROGETTO




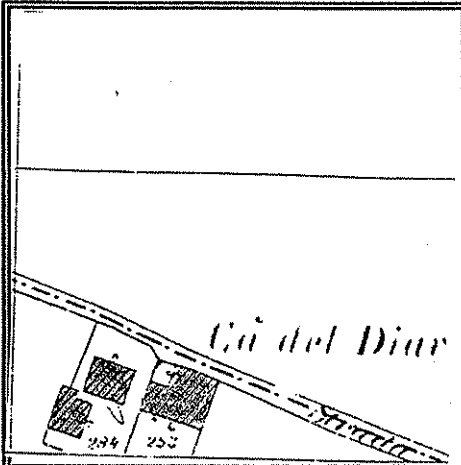
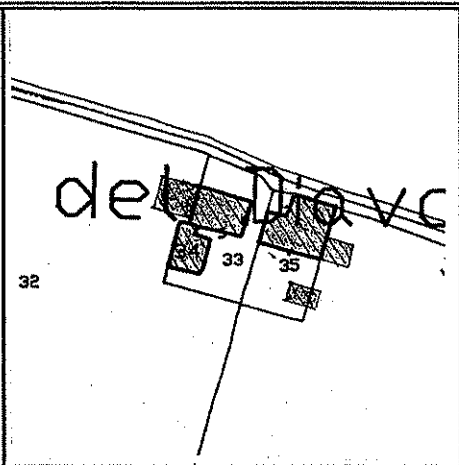
DESTINAZIONI D'USO PREVALENTI
RILEVATE NELLO STATO DI FATTO

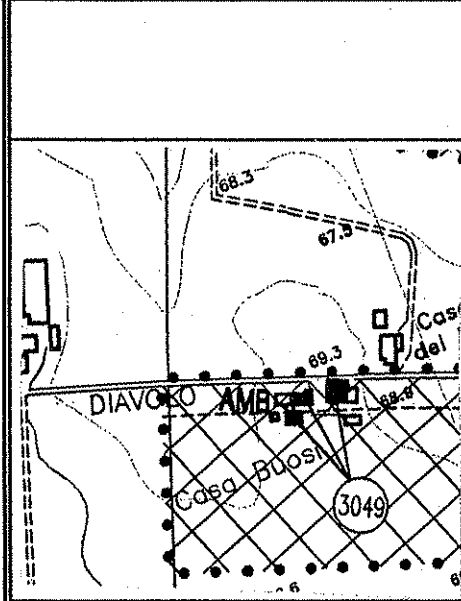
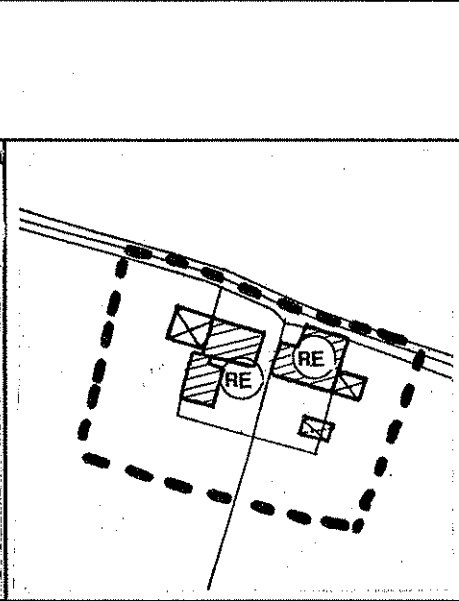
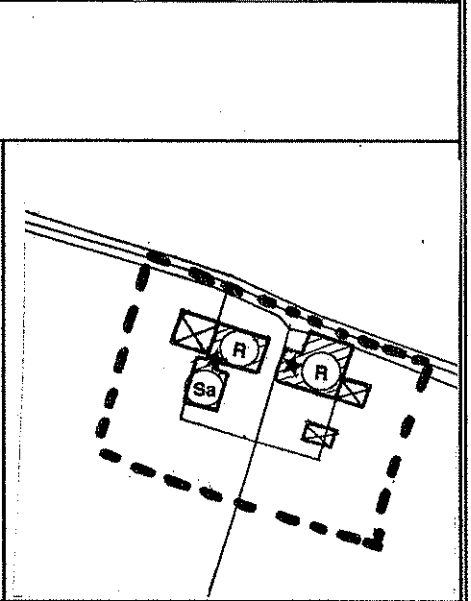



		<p>UNITA' DI INDAGINE</p> <p>N°. 3048</p>
<p>CATASTO PRIMO IMPIANTO - 1893</p> <p>MAPPA CATASTALE Fig. 1 Mapp. 97 - 98 - 99</p>		<p>Riferim. alla scheda n°. 09 - 032 del censimento dell'edificato nelle zone extraurbane</p>
		<p>Località :</p> <p>TERRITORIO AGRICOLO Ca' Longhi</p>

<p>ESTRATTO DI P.R.G. Tav. 12.1 - Settore settentrionale</p>	<p>UNITA' E CATEGORIA DI INTERVENTO DI PROGETTO</p>	<p>DESTINAZIONI D'USO PREVALENTI RILEVATE NELLO STATO DI FATTO</p>



		<p>UNITA' DI INDAGINE N° 3049</p> <p>Riferim. alla scheda n° 08-186 08-187 del censimento dell'edificato nelle zone extraurbane</p>
<p>CATASTO PRIMO IMPIANTO - 1893</p>	<p>MAPPA CATASTALE Fg. 2 Mapp. da 32 a 36</p>	<p>Località : TERRITORIO AGRICOLO Ca' del Diavolo</p>

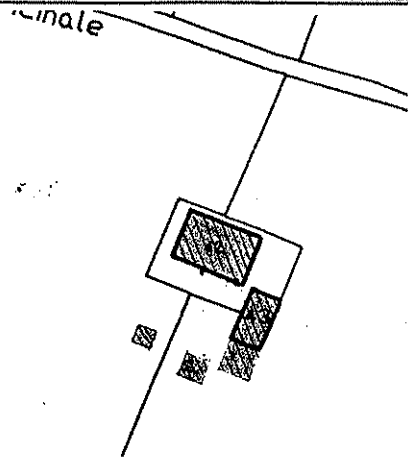
		
<p>ESTRATTO DI P.R.G. Tav. 12. 1 - Settore settentrionale</p>	<p>UNITA' E CATEGORIA DI INTERVENTO DI PROGETTO</p>	<p>DESTINAZIONI D'USO PREVALENTI RILEVATE NELLO STATO DI FATTO</p>

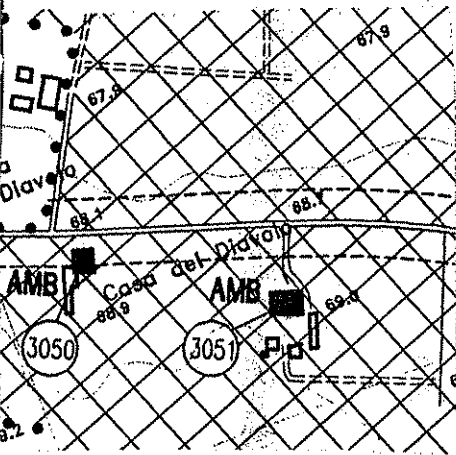
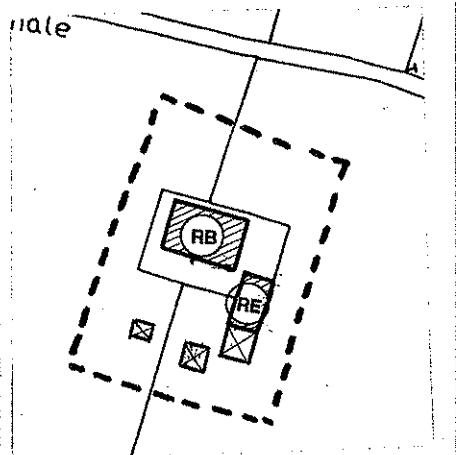
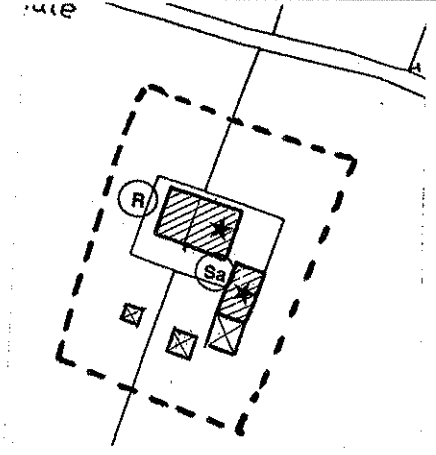


		<p>UNITA' DI INDAGINE</p> <p>N°. 3050</p>
<p>CATASTO PRIMO IMPIANTO - 1893</p>	<p>MAPPA CATASTALE Fg. 2 Mapp. 38-39</p>	<p>Riferim. alla scheda n° 08 - 188 del censimento dell'edificato nelle zone extraurbane</p>
		<p>Località :</p> <p>TERRITORIO AGRICOLO Ca' del Diavolo</p>

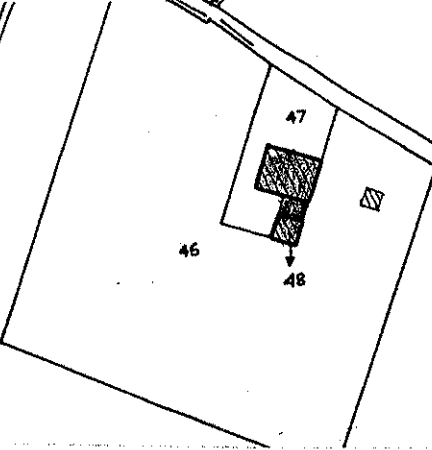
<p>ESTRATTO DI P.R.G. Tav. 12. 1 - Settore settentrionale</p>	<p>UNITA' E CATEGORIA DI INTERVENTO DI PROGETTO</p>	<p>DESTINAZIONI D'USO PREVALENTI RILEVATE NELLO STATO DI FATTO</p>

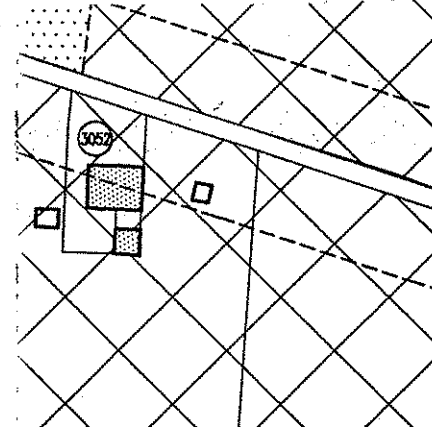
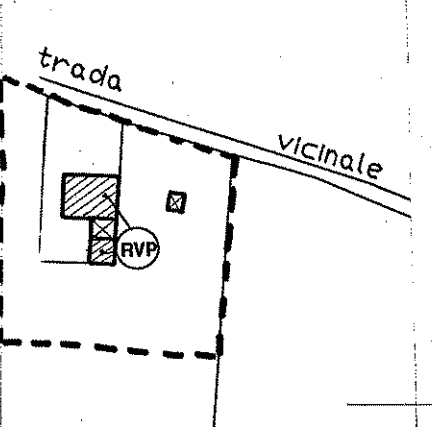
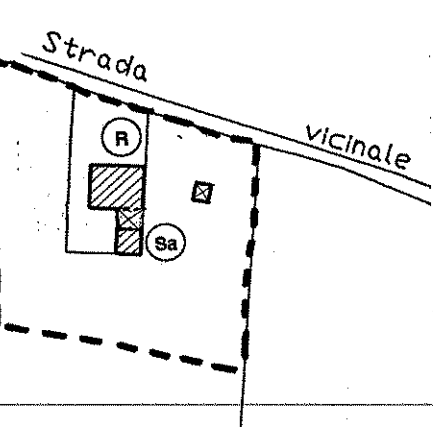



		UNITA' DI INDAGINE N° 3051
CATASTO - 1936	MAPPA CATASTALE Fg. 2 Mapp. 40 - 42 - 43 - 44	Riferim. alla scheda n° 08 - 189 del censimento dell'edificato nelle zone extraurbane
Località :		TERRITORIO AGRICOLO Via Ca' del Diavolo, n° 9

		
ESTRATTO DI P.R.G. Tav. 12. 1 - Settore settentrionale	UNITA' E CATEGORIA DI INTERVENTO DI PROGETTO	DESTINAZIONI D'USO PREVALENTI RILEVATE NELLO STATO DI FATTO




		<p>UNITA' DI INDAGINE</p> <p>N° 3052</p>
<p>CATASTO - 1936</p>	<p>MAPPA CATASTALE Fig. 2 Mapp. 46-47-48</p>	<p>Riferim. alla scheda n° 08 - 190 del censimento dell'edificato nelle zone extraurbane</p>
		<p>Località :</p> <p>TERRITORIO AGRICOLO Via Ca' del Diavolo, n° 5</p>

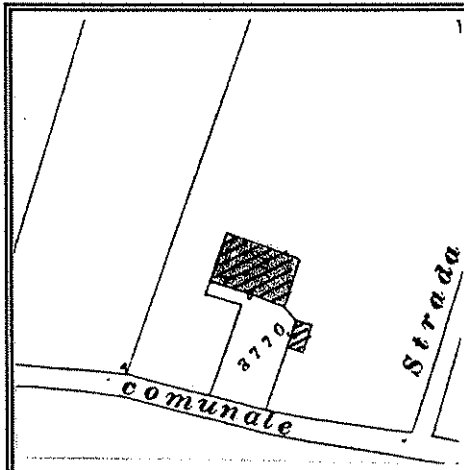
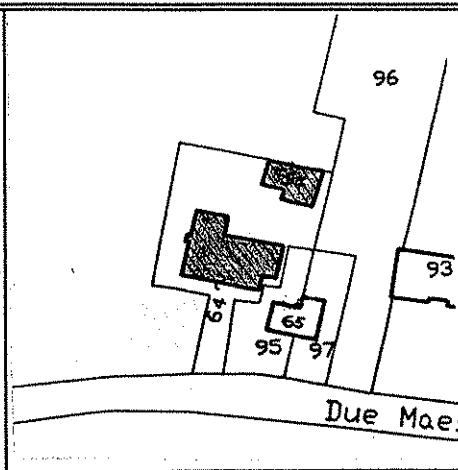
		
<p>ESTRATTO DI P.R.G. Tav. 13.8 - Cacciola</p>	<p>UNITA' E CATEGORIA DI INTERVENTO DI PROGETTO</p>	<p>DESTINAZIONI D'USO PREVALENTI RILEVATE NELLO STATO DI FATTO</p>

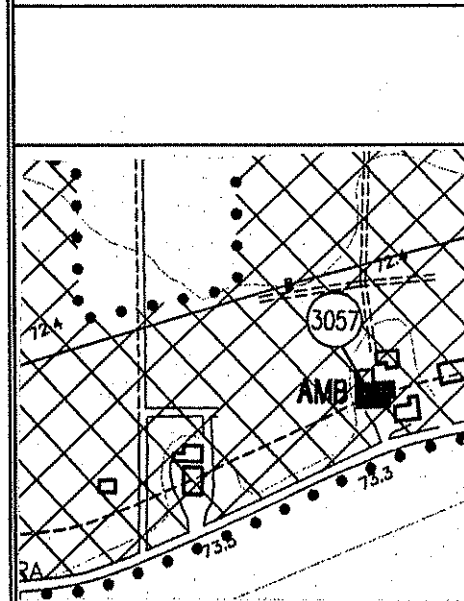
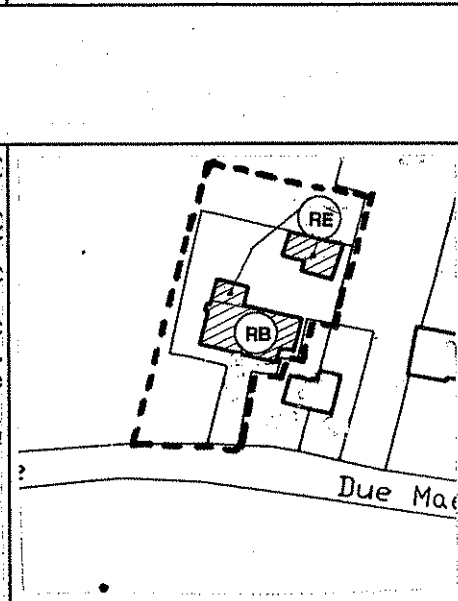
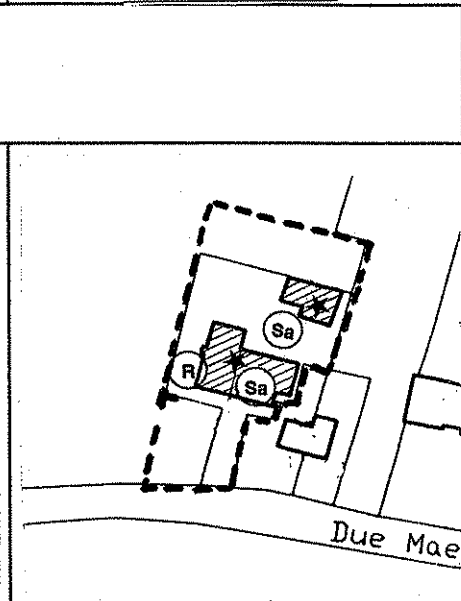


		<p>UNITA' DI INDAGINE</p> <p>N° 3053</p>
<p>CATASTO PRIMO IMPIANTO - 1893</p> <p>MAPPA CATASTALE Fg. 2 Mapp. 51-52-53</p>		<p>Riferim. alla scheda n° 08 - 191 del censimento dell'edificato nelle zone extraurbane</p>
		<p>Località :</p> <p>TERRITORIO AGRICOLO Via Ca' del Diavolo, n° 3</p>

<p>ESTRATTO DI P.R.G. Tav. 13.8 - Cacciola</p>	<p>UNITA' E CATEGORIA DI INTERVENTO DI PROGETTO</p>	<p>DESTINAZIONI D'USO PREVALENTI RILEVATE NELLO STATO DI FATTO</p>

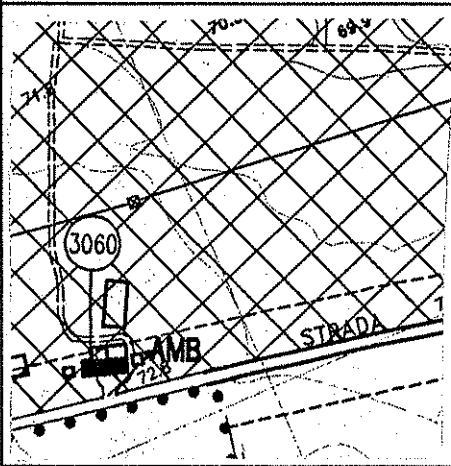


		<p>UNITA' DI INDAGINE</p> <p>N° 3057</p>
		<p>Riferim. alla scheda n° 08-185 del censimento dell'edificato nelle zone extraurbane</p>
		<p>Località :</p> <p>TERRITORIO AGRICOLO Via per Reggio</p>
<p>CATASTO PRIMO IMPIANTO - 1893</p>	<p>MAPPA CATASTALE Fg. 2 Mapp. 63 - 64 - 94</p>	

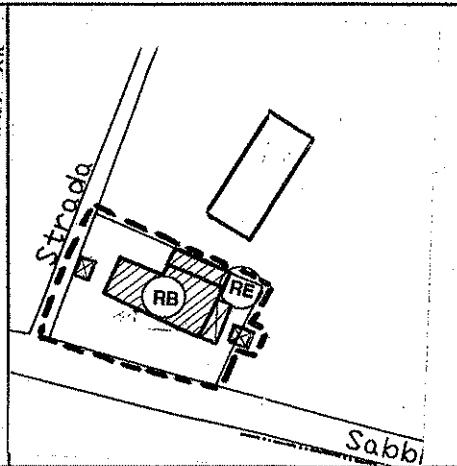
		
<p>ESTRATTO DI P.R.G. Tav. 12. 1 - Settore settentrionale</p>	<p>UNITA' E CATEGORIA DI INTERVENTO DI PROGETTO</p>	<p>DESTINAZIONI D'USO PREVALENTI RILEVATE NELLO STATO DI FATTO</p>



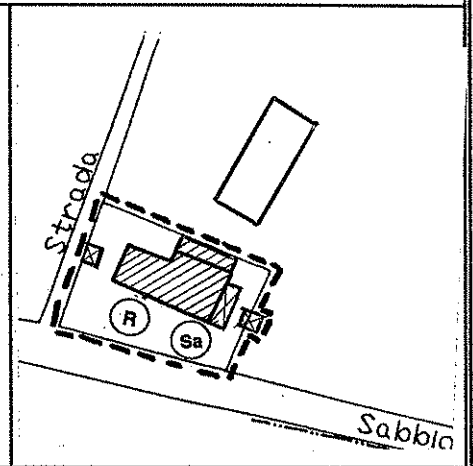
		<p>UNITA' DI INDAGINE</p> <p>N° 3060</p>
<p>CATASTO PRIMO IMPIANTO - 1893</p> <p>MAPPA CATASTALE Fg. 2 Mapp. 69</p>		<p>Riferim. alla scheda n° 08 - 183 del censimento dell'edificato nelle zone extraurbane</p>
		<p>Località :</p> <p>TERRITORIO AGRICOLO Via per Reggio, n° 44</p>




ESTRATTO DI P.R.G.
Tav. 12. 1 - Settore settentrionale

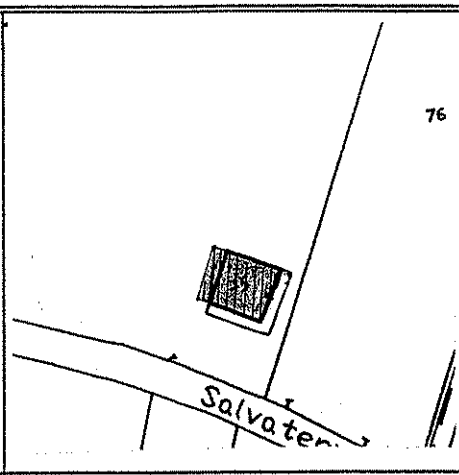


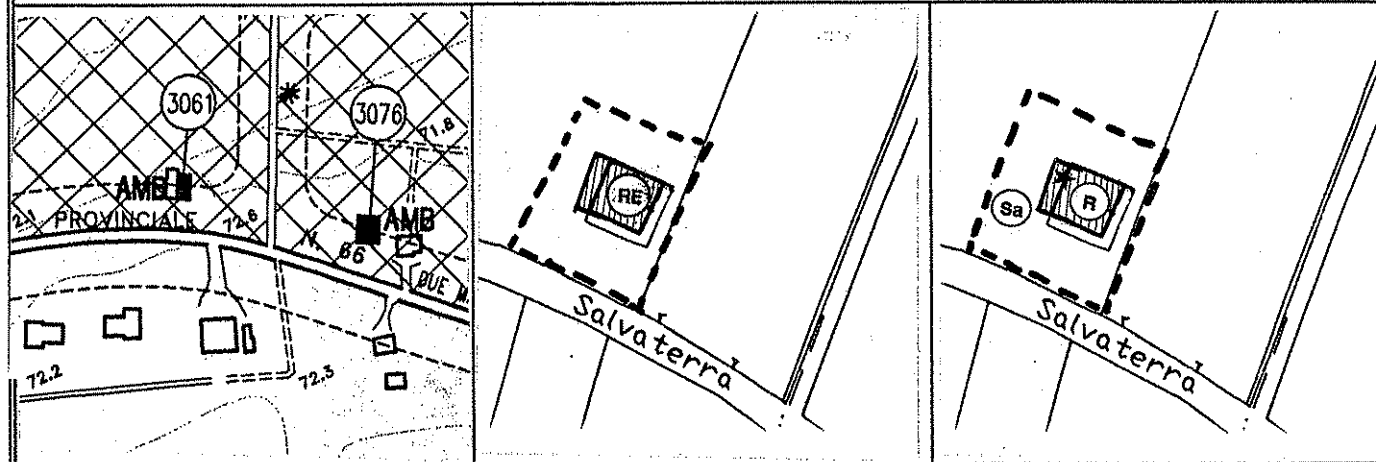
UNITA' E CATEGORIA DI INTERVENTO
DI PROGETTO




DESTINAZIONI D'USO PREVALENTI
RILEVATE NELLO STATO DI FATTO

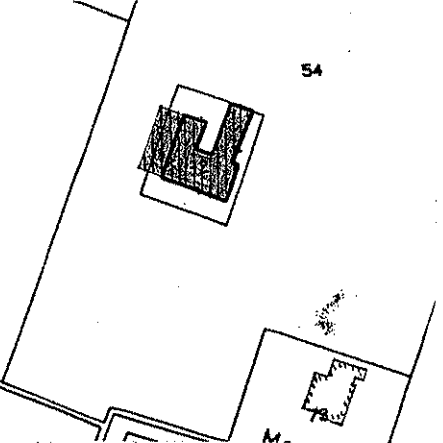


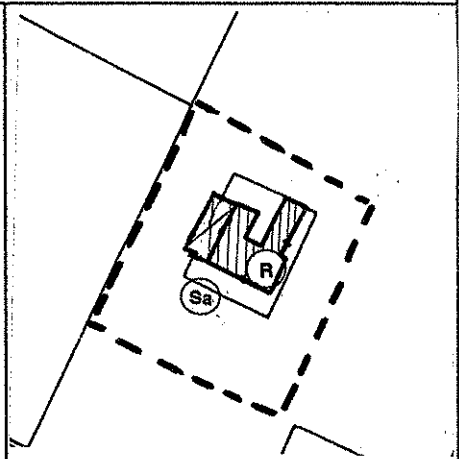
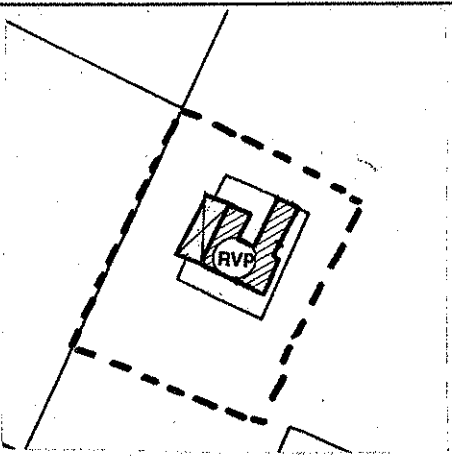
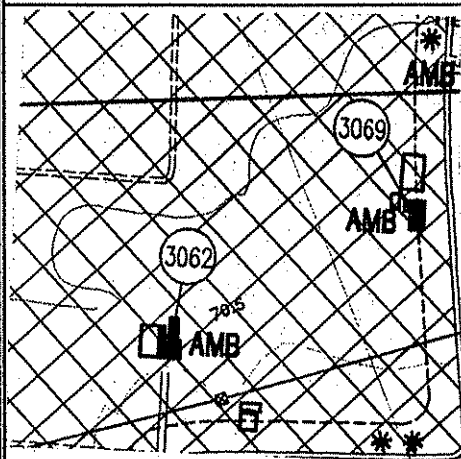
		<p>UNITA' DI INDAGINE</p> <p>N°.3061</p>
<p>CATASTO 1936</p>	<p>MAPPA CATASTALE Fig. 2 Mapp. 74 -75</p>	<p>Riferim. alla scheda n° 08-182 del censimento dell'edificato nelle zone extraurbane</p>
		<p>Località :</p> <p>TERRITORIO AGRICOLO Via per Reggio</p>



<p>ESTRATTO DI P.R.G. Tav. 12. 1 - Settore settentrionale</p>	<p>UNITA' E CATEGORIA DI INTERVENTO DI PROGETTO</p>	<p>DESTINAZIONI D'USO PREVALENTI RILEVATE NELLO STATO DI FATTO</p>
---	---	--




		<p>UNITA' DI INDAGINE</p> <p>N° 3062</p>
<p>CATASTO . - 1936</p>	<p>MAPPA CATASTALE Fg. 2 Mapp. 54 - 72</p>	<p>Riferim. alla scheda n°. 08-200 del censimento dell'edificato nelle zone extraurbane</p> <p>Località :</p> <p>TERRITORIO AGRICOLO Via Eremita, n° 10</p>



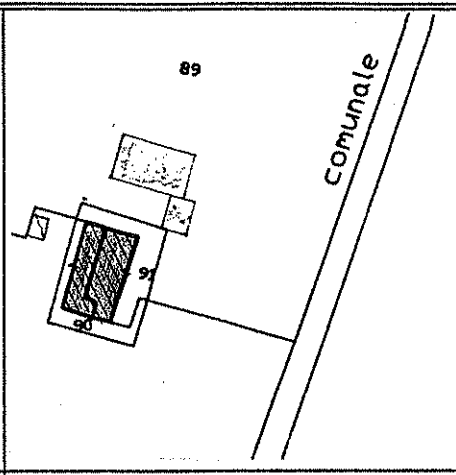
ESTRATTO DI P.R.G.
Tav. 12. 1 - Settore settentrionale

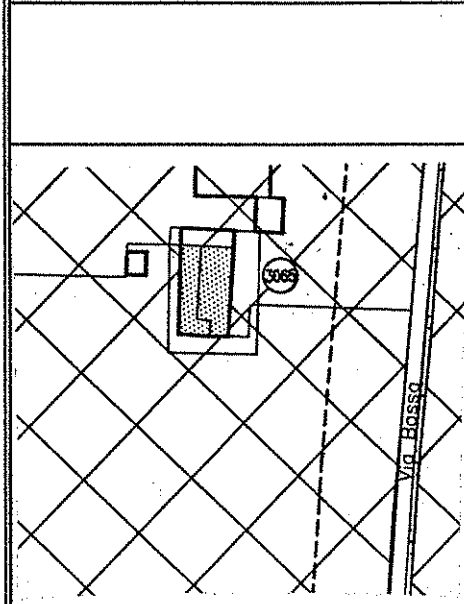
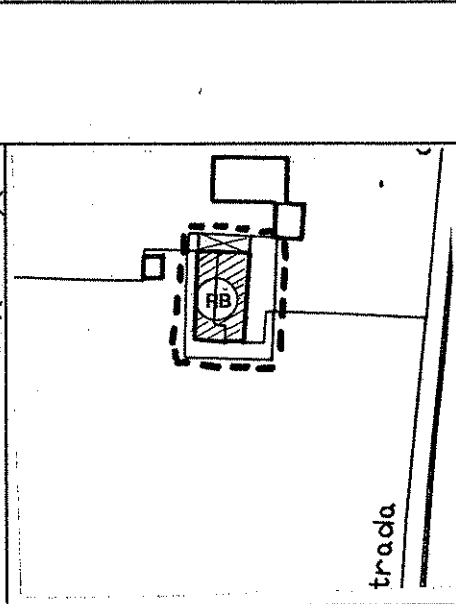
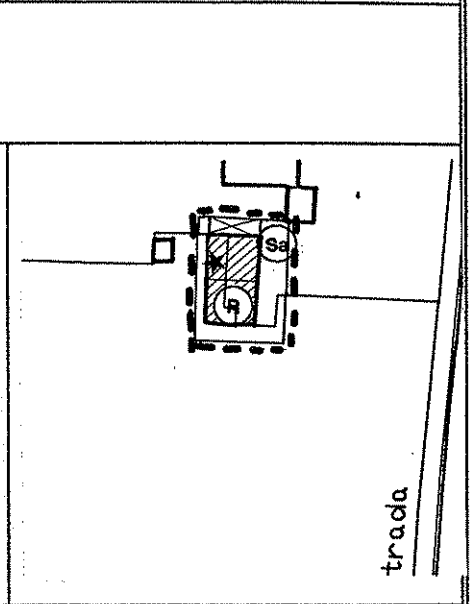
UNITA' E CATEGORIA DI INTERVENTO
DI PROGETTO

DESTINAZIONI D'USO PREVALENTI
RILEVATE NELLO STATO DI FATTO




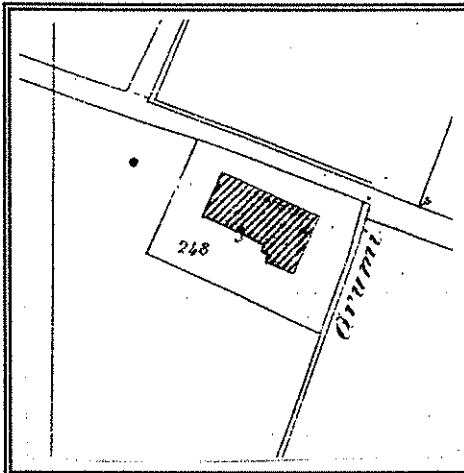
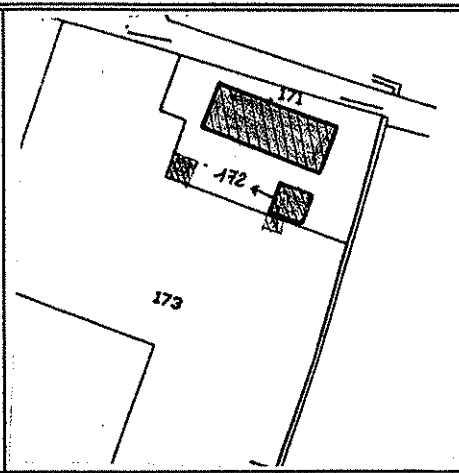
		<p>UNITA' DI INDAGINE</p> <p>N°. 3064</p>
<p>CATASTO PRIMO IMPIANTO - 1893</p>	<p>MAPPA CATASTALE Fg. 3 Mapp. 14 - 264</p>	<p>Riferim. alla scheda n°. 09 - 012 09 - 013 del censimento dell'edificato nelle zone extraurbane</p>
<p>Località :</p> <p>TERRITORIO AGRICOLO Podere Viazzolo</p>		
<p>ESTRATTO DI P.R.G. Tav. 13.8 - Cacciola</p>	<p>UNITA' E CATEGORIA DI INTERVENTO DI PROGETTO</p>	<p>DESTINAZIONI D'USO PREVALENTI RILEVATE NELLO STATO DI FATTO</p>

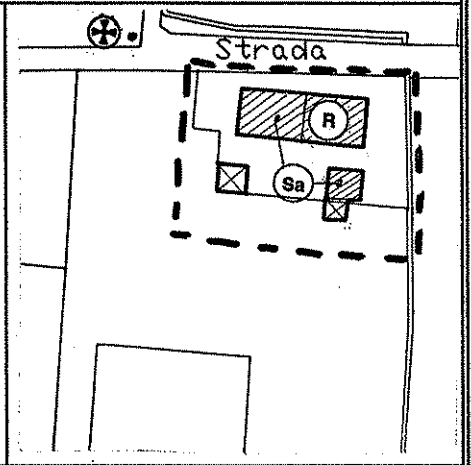
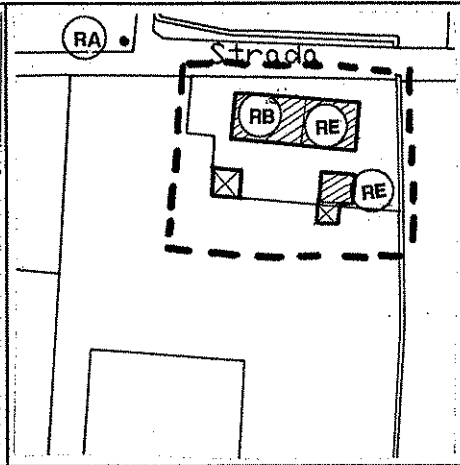
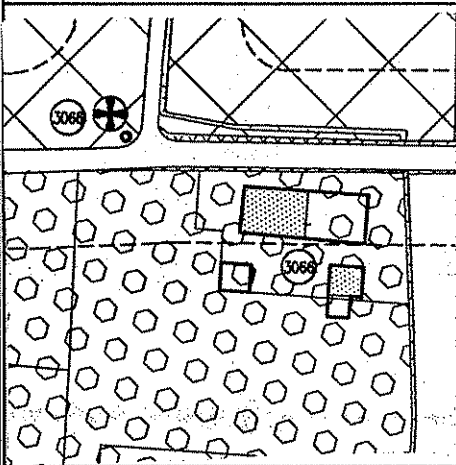
		UNITA' DI INDAGINE N° 3065
CATASTO 1936	MAPPA CATASTALE Fg. 3 Mapp. 90 - 91	Riferim. alla scheda n° 09 - 010 del censimento dell'edificato nelle zone extraurbane Località : TERRITORIO AGRICOLO Via per Marmirolo, n° 8

		
--	---	--

ESTRATTO DI P.R.G. Tav. 13.8 - Cacciola	UNITA' E CATEGORIA DI INTERVENTO DI PROGETTO	DESTINAZIONI D'USO PREVALENTI RILEVATE NELLO STATO DI FATTO
--	---	--




		<p>UNITA' DI INDAGINE</p> <p>N°. 3066</p>
<p>CATASTO PRIMO IMPIANTO - 1893</p>		<p>Riferim. alla scheda n° 09 — 008 del censimento dell'edificato nelle zone extraurbane</p>
<p>MAPPA CATASTALE Fig. 3 Mapp. 171-172-173</p>		<p>Località :</p> <p>TERRITORIO AGRICOLO Casa Zambelli</p>

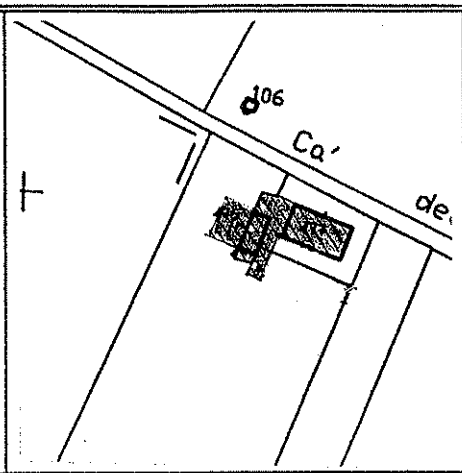


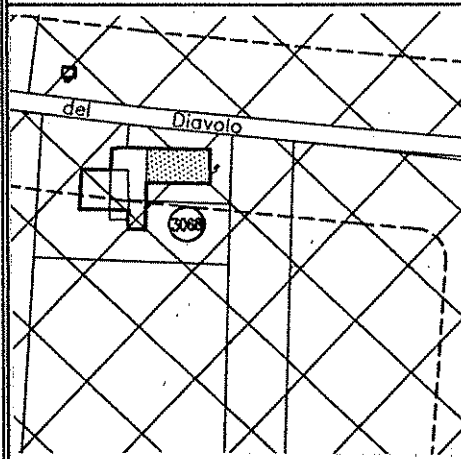
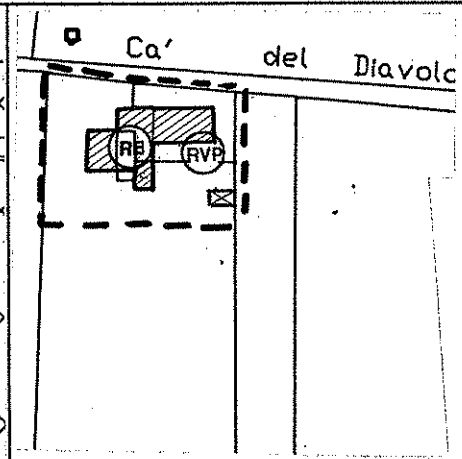
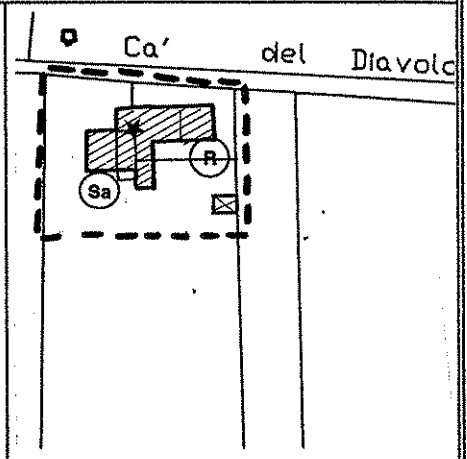
ESTRATTO DI P.R.G.
Tav. 13.8 - Cacciola

**UNITA' E CATEGORIA DI INTERVENTO
DI PROGETTO**

**DESTINAZIONI D'USO PREVALENTI
RILEVATE NELLO STATO DI FATTO**

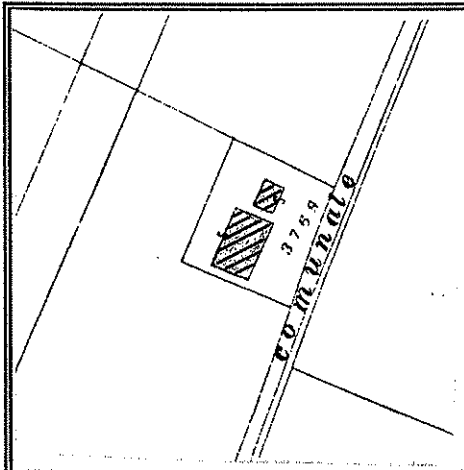
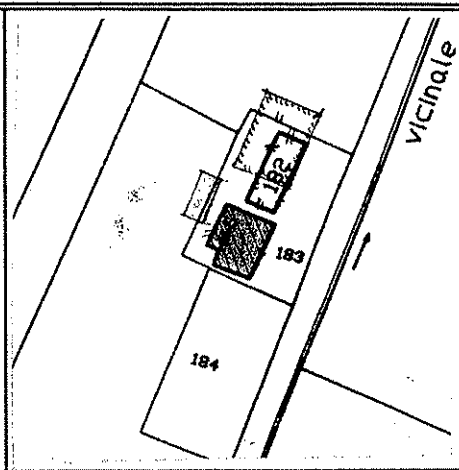


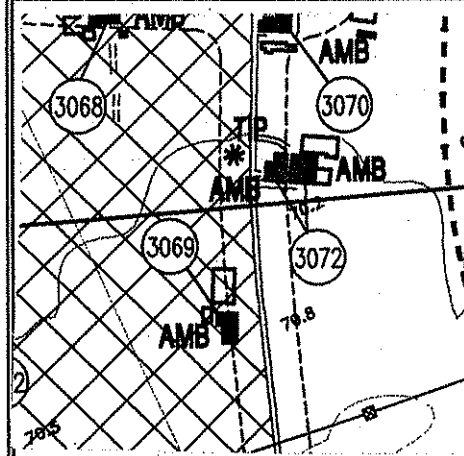
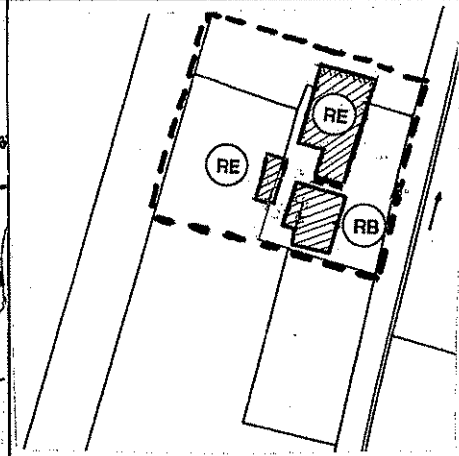
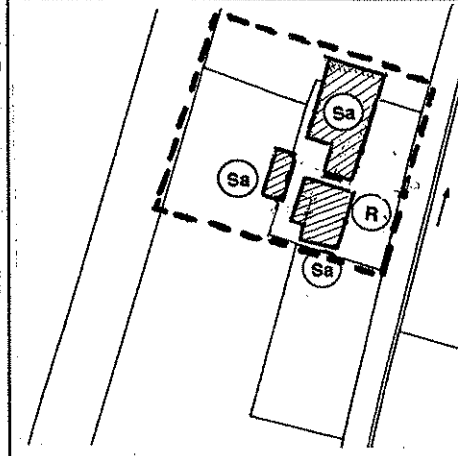
		<p>UNITA' DI INDAGINE</p> <p>N° 3068</p> <p>Riferim. alla scheda n° 08 — 192 del censimento dell'edificato nelle zone extraurbane</p> <p>Località :</p>
<p>CATASTO 1936</p>	<p>MAPPA CATASTALE Fg. 3 Mapp. 176-177-178</p>	<p>TERRITORIO AGRICOLO Via Ca' del Diavolo, n° 1</p>


	<p>Ca' del Diavolo</p> 	<p>Ca' del Diavolo</p> 
--	---	--

<p>ESTRATTO DI P.R.G. Tav. 13.8 - Cacciola</p>	<p>UNITA' E CATEGORIA DI INTERVENTO DI PROGETTO</p>	<p>DESTINAZIONI D'USO PREVALENTI RILEVATE NELLO STATO DI FATTO</p>
---	--	---




		<p>UNITA' DI INDAGINE</p> <p>N° 3069</p>
<p>CATASTO PRIMO IMPIANTO - 1893</p> <p>MAPPA CATASTALE Fig. 3 Mapp. da 180 a 183</p>		<p>Riferim. alla scheda n° 08 — 198 del censimento dell'edificato nelle zone extraurbane</p>
		<p>Località :</p> <p>TERRITORIO AGRICOLO Via Farmacia vecchia, n° 1</p>

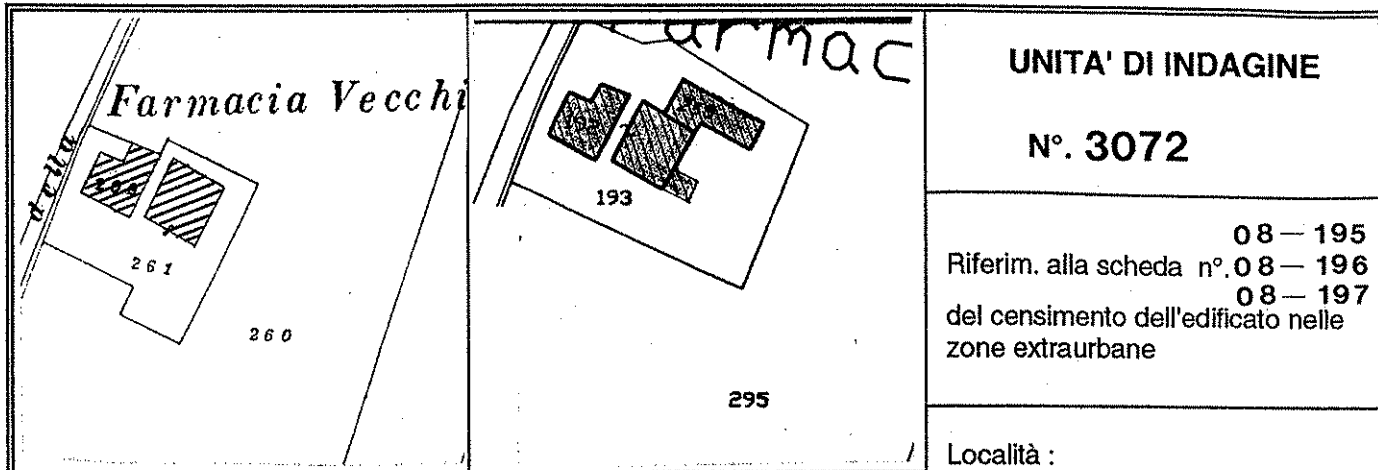
		
<p>ESTRATTO DI P.R.G. Tav. 12. 1 - Settore settentrionale</p>	<p>UNITA' E CATEGORIA DI INTERVENTO DI PROGETTO</p>	<p>DESTINAZIONI D'USO PREVALENTI RILEVATE NELLO STATO DI FATTO</p>



<p><i>Farmacia Vecchia</i></p>	<p>Diavolo della</p>	<p>UNITA' DI INDAGINE</p> <p>N.º 3070</p>
<p>CATASTO PRIMO IMPIANTO - 1893</p>	<p>MAPPA CATASTALE Fg. 3 Mapp. d a 185 a 191</p>	<p>Riferim. alla scheda n.º 08 - 193 del censimento dell'edificato nelle zone extraurbane</p>
		<p>Località :</p> <p>TERRITORIO AGRICOLO Farmacia vecchia</p>

	<p>della <i>Farmacia Vec</i></p>	<p>della <i>Farmacia Vec</i></p>
<p>ESTRATTO DI P.R.G. Tav. 13.8 - Cacciola</p>	<p>UNITA' E CATEGORIA DI INTERVENTO DI PROGETTO</p>	<p>DESTINAZIONI D'USO PREVALENTI RILEVATE NELLO STATO DI FATTO</p>





UNITA' DI INDAGINE
N°. 3072

Riferim. alla scheda n° 08 - 195
 08 - 196
 08 - 197
 del censimento dell'edificato nelle
 zone extraurbane

Località :

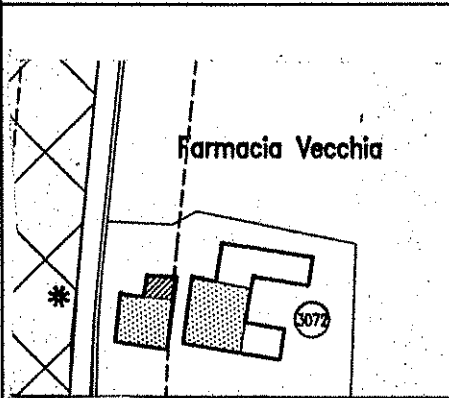
CATASTO PRIMO IMPIANTO - 1893

MAPPA CATASTALE

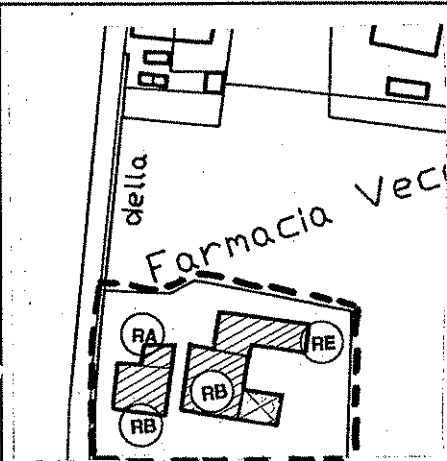
Fg. 3 Mapp. 192 - 193 - 259

TERRITORIO AGRICOLO

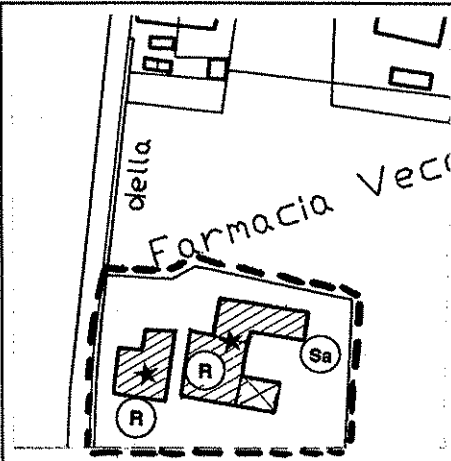
Farmacia vecchia




ESTRATTO DI P.R.G.
 Tav. 13.8 - Cacciola



UNITA' E CATEGORIA DI INTERVENTO
 DI PROGETTO



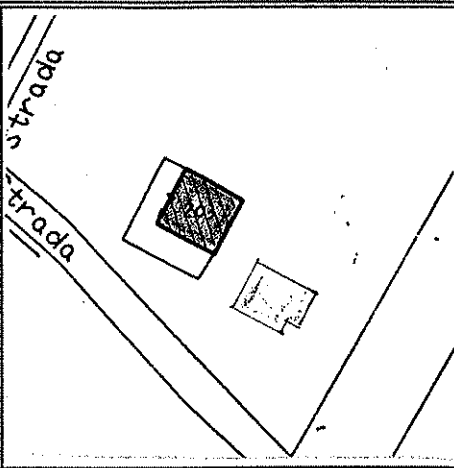
DESTINAZIONI D'USO PREVALENTI
 RILEVATE NELLO STATO DI FATTO

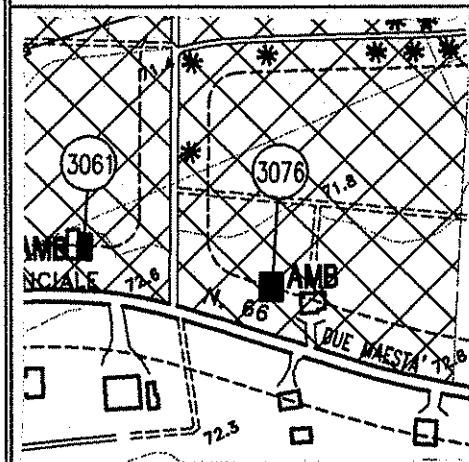
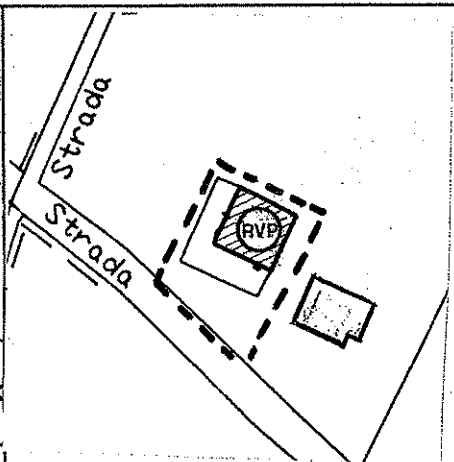
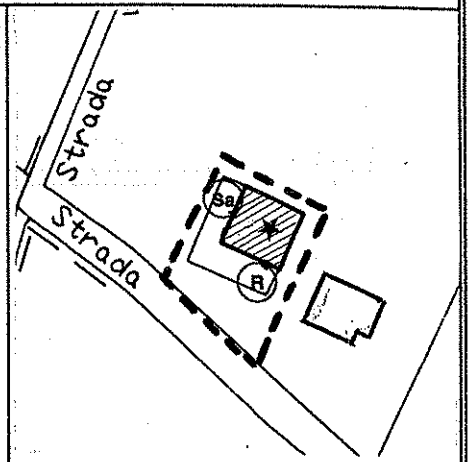


<p>258</p> <p>257</p> <p>dell.</p>	<p>15</p> <p>cinale</p> <p>199</p>	<p>UNITA' DI INDAGINE</p> <p>N° 3073</p>
<p>CATASTO PRIMO IMPIANTO - 1893</p>	<p>MAPPA CATASTALE</p> <p>Fg. 3 Mapp. 199</p>	<p>Riferim. alla scheda n° 08 -201</p> <p>del censimento dell'edificato nelle zone extraurbane</p>
		<p>Località :</p> <p>TERRITORIO AGRICOLO</p> <p>Via Eremita, n° 4-6</p>

<p>102</p> <p>3073</p> <p>AMB</p> <p>1.3</p>	<p>cinale</p> <p>RE</p> <p>RB</p>	<p>cinale</p> <p>RE</p> <p>R</p>
<p>ESTRATTO DI P.R.G.</p> <p>Tav. 12. 1 - Settore settentrionale</p>	<p>UNITA' E CATEGORIA DI INTERVENTO DI PROGETTO</p>	<p>DESTINAZIONI D'USO PREVALENTI RILEVATE NELLO STATO DI FATTO</p>




		<p>UNITA' DI INDAGINE</p> <p>N° 3076</p>
<p>CATASTO - 1936</p>	<p>MAPPA CATASTALE Fg. 3 Mapp. 202-203</p>	<p>Riferim. alla scheda n° 08 - 181 del censimento dell'edificato nelle zone extraurbane</p>
		<p>Località : TERRITORIO AGRICOLO Via per Reggio, n° 38</p>

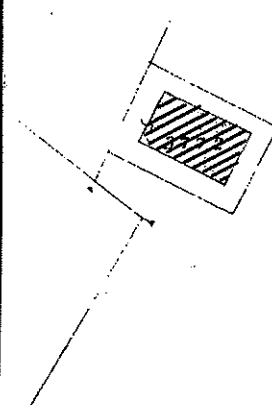
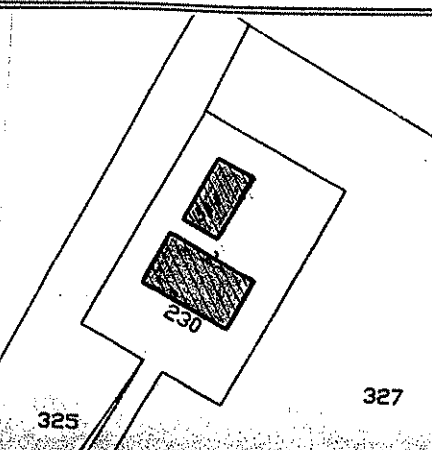
		
<p>ESTRATTO DI P.R.G. Tav. 12. 1 - Settore settentrionale</p>	<p>UNITA' E CATEGORIA DI INTERVENTO DI PROGETTO</p>	<p>DESTINAZIONI D'USO PREVALENTI RILEVATE NELLO STATO DI FATTO</p>



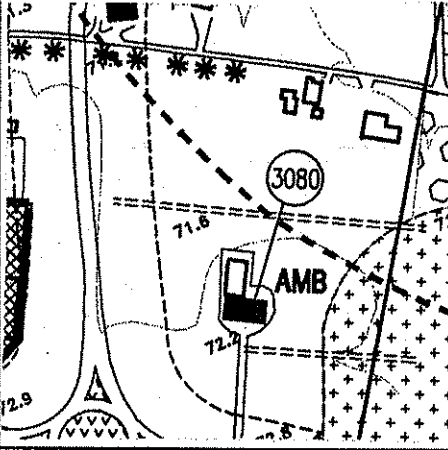
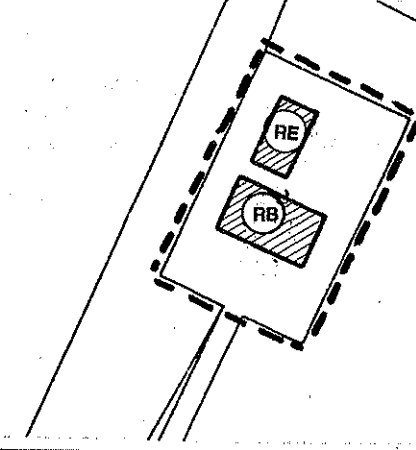
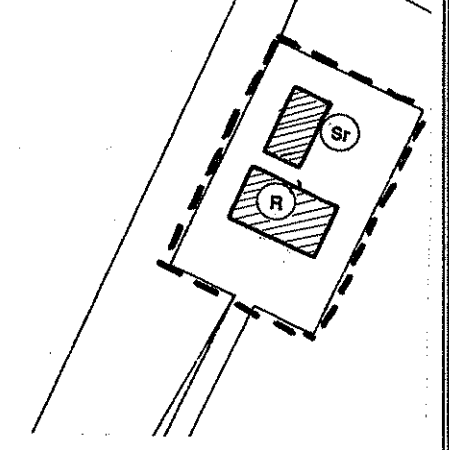
		<p>UNITA' DI INDAGINE N.º 3078</p>
<p>CATASTO PRIMO IMPIANTO - 1893</p>	<p>MAPPA CATASTALE da 218 a 222 Fg. 3 Mapp. 211-213-</p>	<p>Riferim. alla scheda n.º 08-172 08-173 del censimento dell'edificato nelle zone extraurbane</p>
		<p>Località : TERRITORIO AGRICOLO Macero</p>

<p>ESTRATTO DI P.R.G. Tav. 12. 1 - Settore settentrionale</p>	<p>UNITA' E CATEGORIA DI INTERVENTO DI PROGETTO</p>	<p>DESTINAZIONI D'USO PREVALENTI RILEVATE NELLO STATO DI FATTO</p>



 <p>309</p>	 <p>230 325 327</p>	<p>UNITA' DI INDAGINE</p> <p>N° 3080</p>
		<p>Riferim. alla scheda n° 08 - 169 del censimento dell'edificato nelle zone extraurbane</p>
		<p>Località :</p> <p>TERRITORIO AGRICOLO Via per Reggio, n° 28</p>
<p>CATASTO PRIMO IMPIANTO - 1893</p>	<p>MAPPA CATASTALE Fg. 3 Mapp. 230 - 331</p>	



 <p>3080 AMB 71.6 72.9</p>	 <p>RE RB</p>	 <p>Sr R</p>
<p>ESTRATTO DI P.R.G. Tav. 12.1 - Settore settentrionale</p>	<p>UNITA' E CATEGORIA DI INTERVENTO DI PROGETTO</p>	<p>DESTINAZIONI D'USO PREVALENTI RILEVATE NELLO STATO DI FATTO</p>



		<p>UNITA' DI INDAGINE</p> <p>N° 3082</p>
<p>CATASTO - 1936</p>	<p>MAPPA CATASTALE Fg. 4 Mapp. 4</p>	<p>Riferim. alla scheda n°. 09-08</p> <p>del censimento immobili e complessi edilizi di valore storico/architettonico compresi nel territorio urbano</p> <p>Località : TERRITORIO AGRICOLO <u>Via Zimella, n° 3</u></p>
<p>ESTRATTO DI P.R.G. Tav. 13.8 - Cacciola</p>	<p>UNITA' E CATEGORIA DI INTERVENTO DI PROGETTO</p>	<p>DESTINAZIONI D'USO PREVALENTI RILEVATE NELLO STATO DI FATTO</p>


 <p>Siteretto</p>	 <p>Siteretto</p>	<p>UNITA' DI INDAGINE</p> <p>N° 3084</p>
<p>CATASTO PRIMO IMPIANTO - 1893</p> <p>MAPPA CATASTALE Fg. 4 Mapp. 12 - 13</p>		<p>Riferim. alla scheda n°. 09 - 018 del censimento dell'edificato nelle zone extraurbane</p>
		<p>Località :</p> <p>TERRITORIO AGRICOLO Siteretto</p>

 <p>ESTRATTO DI P.R.G. Tav. 12. 1 - Settore settentrionale</p>	 <p>Siteretto</p>	 <p>Siteretto</p>
<p>ESTRATTO DI P.R.G. Tav. 12. 1 - Settore settentrionale</p>	<p>UNITA' E CATEGORIA DI INTERVENTO DI PROGETTO</p>	<p>DESTINAZIONI D'USO PREVALENTI RILEVATE NELLO STATO DI FATTO</p>




		<p>UNITA' DI INDAGINE</p> <p>N° 3086</p>
<p>CATASTO PRIMO IMPIANTO - 1893</p> <p>MAPPA CATASTALE</p> <p>Fg. 4 Mapp. 26 - 27</p>		<p>Riferim. alla scheda n° 09 - 016</p> <p>del censimento dell'edificato nelle</p> <p>zone extraurbane</p>
		<p>Località :</p> <p>TERRITORIO AGRICOLO</p> <p>Beneficio</p>

<p>ESTRATTO DI P.R.G.</p> <p>Tav. 12. 1 - Settore settentrionale</p>	<p>UNITA' E CATEGORIA DI INTERVENTO</p> <p>DI PROGETTO</p>	<p>DESTINAZIONI D'USO PREVALENTI</p> <p>RILEVATE NELLO STATO DI FATTO</p>




		<p>UNITA' DI INDAGINE</p> <p>N° 3087</p>
<p>CATASTO - 1936</p> <p>MAPPA CATASTALE</p> <p>Fg. 4 Mapp. 28 - 29 - 30-31</p>		<p>Riferim. alla scheda n° 09 - 020 del censimento dell'edificato nelle zone extraurbane</p>
		<p>Località :</p> <p>TERRITORIO AGRICOLO</p> <p>Via Zimella, n° 4</p>

<p>ESTRATTO DI P.R.G.</p> <p>Tav. 12. 1 - Settore settentrionale</p>	<p>UNITA' E CATEGORIA DI INTERVENTO DI PROGETTO</p>	<p>DESTINAZIONI D'USO PREVALENTI RILEVATE NELLO STATO DI FATTO</p>



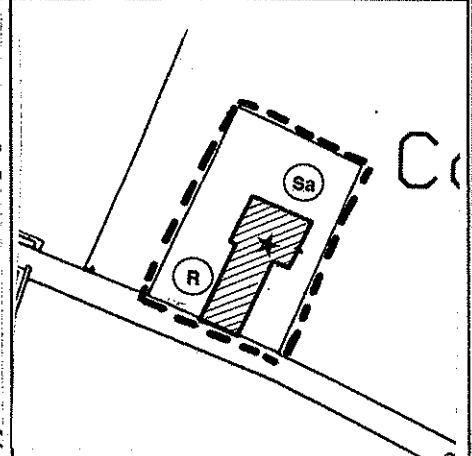
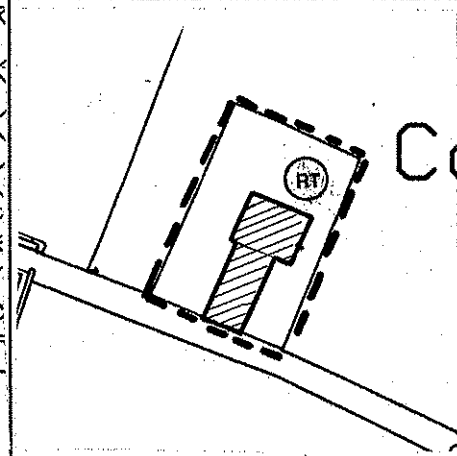
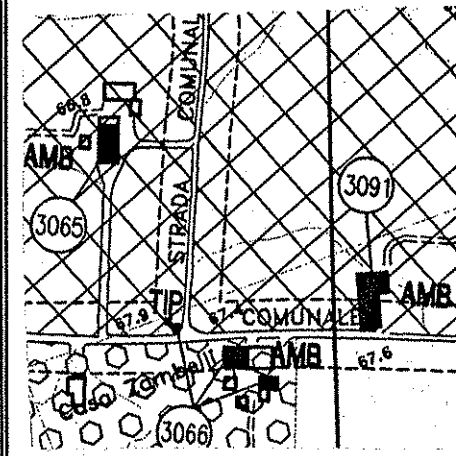
		UNITA' DI INDAGINE N° 3088
CATASTO PRIMO IMPIANTO - 1893		Riferim. alla scheda n° 09 - 021 del censimento dell'edificato nelle zone extraurbane
MAPPA CATASTALE Fg. 4 Mapp. 19 - 171 - 172		Località : TERRITORIO AGRICOLO Via Zimella, n° 11

ESTRATTO DI P.R.G. Tav. 12. 1 - Settore settentrionale	UNITA' E CATEGORIA DI INTERVENTO DI PROGETTO	DESTINAZIONI D'USO PREVALENTI RILEVATE NELLO STATO DI FATTO



		<p>UNITA' DI INDAGINE</p> <p>N°. 3089</p>
<p>CATASTO - 1936</p> <p>MAPPA CATASTALE</p> <p>Fg. 4 Mapp. 34 - 35</p>		<p>Riferim. alla scheda n° 09 - 022 del censimento dell'edificato nelle zone extraurbane</p>
		<p>Località :</p> <p>TERRITORIO AGRICOLO</p> <p>Via Zimella, n° 6</p>
<p>ESTRATTO DI P.R.G.</p> <p>Tav. 12. 1 - Settore settentrionale</p>	<p>UNITA' E CATEGORIA DI INTERVENTO DI PROGETTO</p>	<p>DESTINAZIONI D'USO PREVALENTI RILEVATE NELLO STATO DI FATTO</p>


		<p>UNITA' DI INDAGINE</p> <p>N°. 3091</p>
<p>CATASTO PRIMO IMPIANTO - 1893</p> <p>MAPPA CATASTALE</p> <p>Fg. 4 Mapp. 43</p>		<p>Riferim. alla scheda n°. 09 — 007 del censimento dell'edificato nelle zone extraurbane</p>
		<p>Località :</p> <p>TERRITORIO AGRICOLO</p> <p>Ca' Bizzarrini</p>



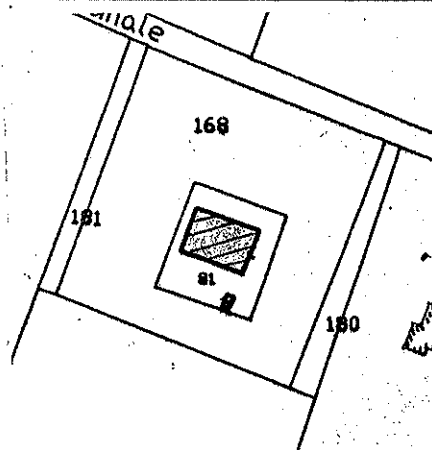
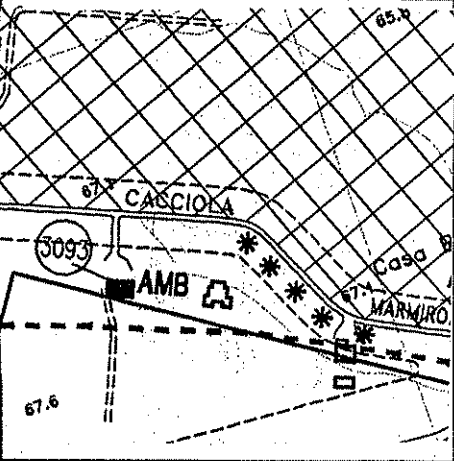
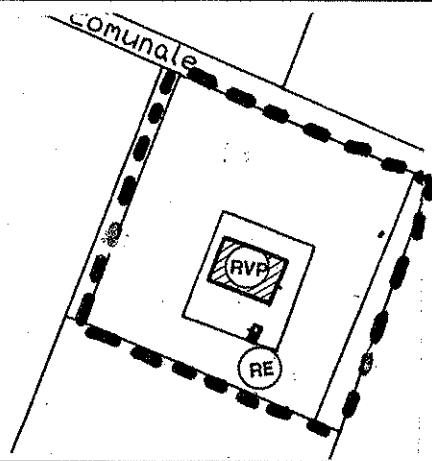
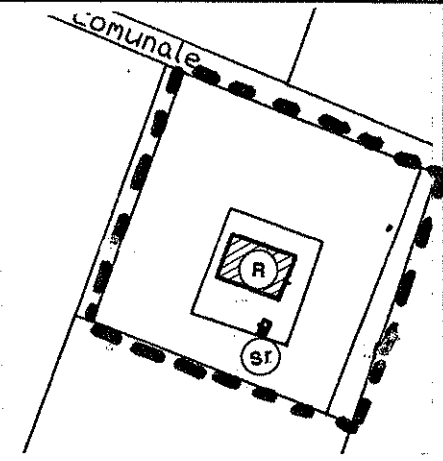

ESTRATTO DI P.R.G.
Tav. 12. 1 - Settore settentrionale

UNITA' E CATEGORIA DI INTERVENTO DI PROGETTO

DESTINAZIONI D'USO PREVALENTI RILEVATE NELLO STATO DI FATTO




		<p>UNITA' DI INDAGINE</p> <p>N° 3092</p>
<p>CATASTO PRIMO IMPIANTO - 1893</p>	<p>MAPPA CATASTALE Fg. 4 Mapp. 70 — 71</p>	<p>Riferim. alla scheda n° 08 — 222 del censimento dell'edificato nelle zone extraurbane</p>
<p>Località :</p>		
<p>TERRITORIO AGRICOLO Via per Rubiera, n° 38</p>		
<p>ESTRATTO DI P.R.G. Tav. 12. 1 - Settore settentrionale</p>	<p>UNITA' E CATEGORIA DI INTERVENTO DI PROGETTO</p>	<p>DESTINAZIONI D'USO PREVALENTI RILEVATE NELLO STATO DI FATTO</p>

		UNITA' DI INDAGINE N°. 3093
CATASTO - 1926	MAPPA CATASTALE Fig. 4 Mapp. 180-168-81	Riferim. alla scheda n°. 09-006 del censimento dell'edificato nelle zone extraurbane
		Località : TERRITORIO AGRICOLO Via per Marmirolo, n° 3
		
ESTRATTO DI P.R.G. Tav. 12. 1 - Settore settentrionale	UNITA' E CATEGORIA DI INTERVENTO DI PROGETTO	DESTINAZIONI D'USO PREVALENTI RILEVATE NELLO STATO DI FATTO
		

		<p>UNITA' DI INDAGINE</p> <p>N° 3096</p>
		<p>Riferim. alla scheda n° 09 — 003 del censimento dell'edificato nelle zone extraurbane</p>
		<p>Località :</p> <p>TERRITORIO AGRICOLO</p> <p>Casa Bursi</p>
<p>CATASTO PRIMO IMPIANTO - 1893</p>	<p>MAPPA CATASTALE Fig. 4 Mapp.56— da 59a65</p>	

<p>ESTRATTO DI P.R.G. Tav. 12. 1 - Settore settentrionale</p>	<p>UNITA' E CATEGORIA DI INTERVENTO DI PROGETTO</p>	<p>DESTINAZIONI D'USO PREVALENTI RILEVATE NELLO STATO DI FATTO</p>




		<p>UNITA' DI INDAGINE</p> <p>N.° 3097</p>
		<p>Riferim. alla scheda n.° 09—001 del censimento dell'edificato nelle zone extraurbane</p>
		<p>Località :</p> <p>TERRITORIO AGRICOLO</p> <p>Casa Bursi</p>
<p>CATASTO PRIMO IMPIANTO - 1893</p>	<p>MAPPA CATASTALE Fg. 4 Mapp.58—59—60</p>	

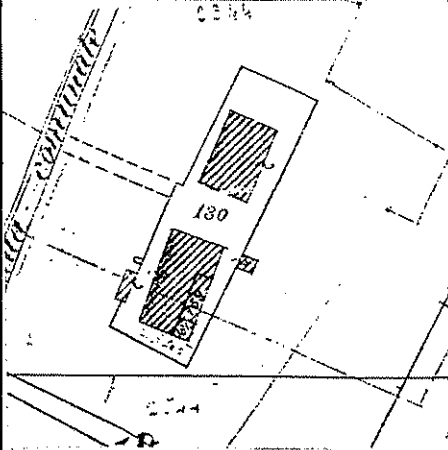
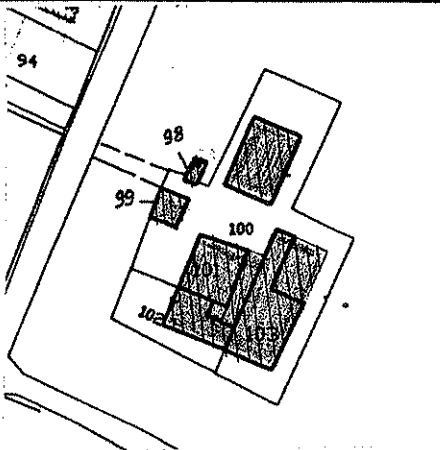
<p>ESTRATTO DI P.R.G. Tav. 12. 1 - Settore settentrionale</p>	<p>UNITA' E CATEGORIA DI INTERVENTO DI PROGETTO</p>	<p>DESTINAZIONI D'USO PREVALENTI RILEVATE NELLO STATO DI FATTO</p>

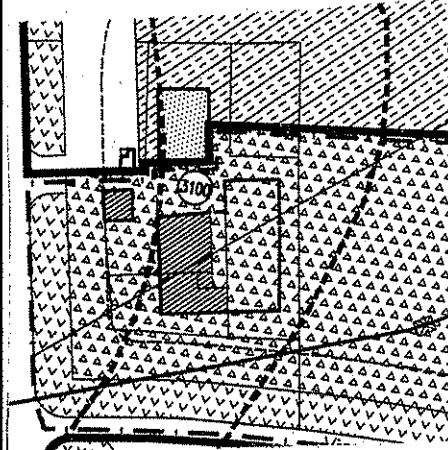
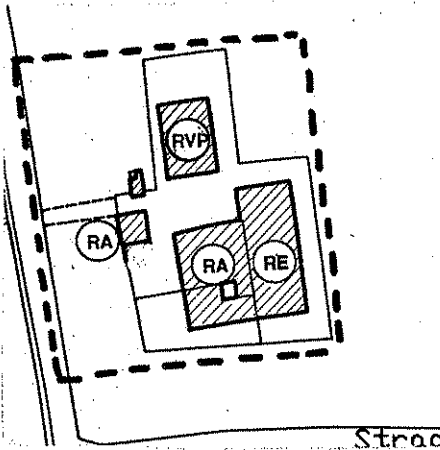
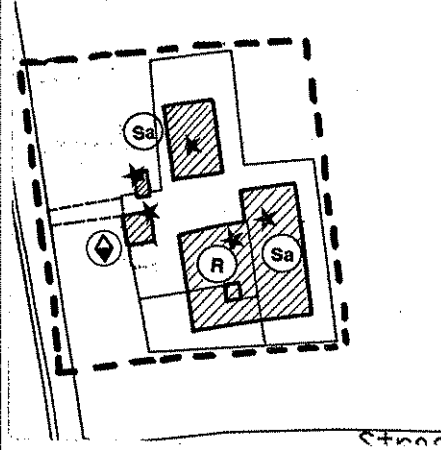



		<p>UNITA' DI INDAGINE</p> <p>N° 3098</p>
<p>CATASTO PRIMO IMPIANTO - 1893</p> <p>MAPPA CATASTALE Fg. 4 Mapp. 125 - 126</p>		<p>Riferim. alla scheda n° 08 - 205 del censimento dell'edificato nelle zone extraurbane</p>
		<p>Località :</p> <p>TERRITORIO AGRICOLO Via Eremita, n° 2</p>

<p>ESTRATTO DI P.R.G. Tav. 13.8 - Cacciola</p>	<p>UNITA' E CATEGORIA DI INTERVENTO DI PROGETTO</p>	<p>DESTINAZIONI D'USO PREVALENTI RILEVATE NELLO STATO DI FATTO</p>




		<p>UNITA' DI INDAGINE</p> <p>N° 3100</p>
<p>CATASTO PRIMO IMPIANTO - 1893</p> <p>MAPPA CATASTALE Fig. 4 Mapp. da 97 a 103</p>		<p>Riferim. alla scheda n° 08 - 220 08 - 221 del censimento dell'edificato nelle zone extraurbane</p>
		<p>Località :</p> <p>TERRITORIO AGRICOLO Casa Zambelli</p>

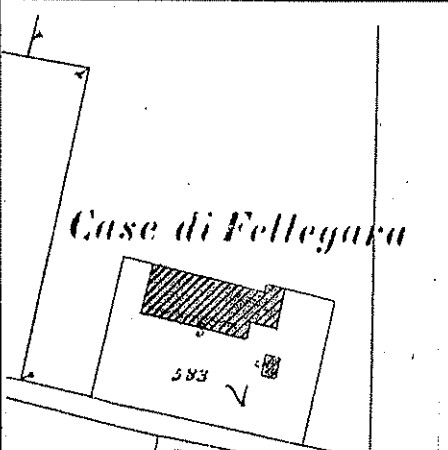
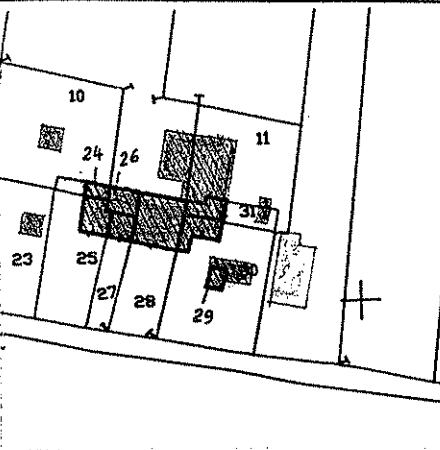
		
<p>ESTRATTO DI P.R.G. Tav. 13.9 - Arceto</p>	<p>UNITA' E CATEGORIA DI INTERVENTO DI PROGETTO</p>	<p>DESTINAZIONI D'USO PREVALENTI RILEVATE NELLO STATO DI FATTO</p>

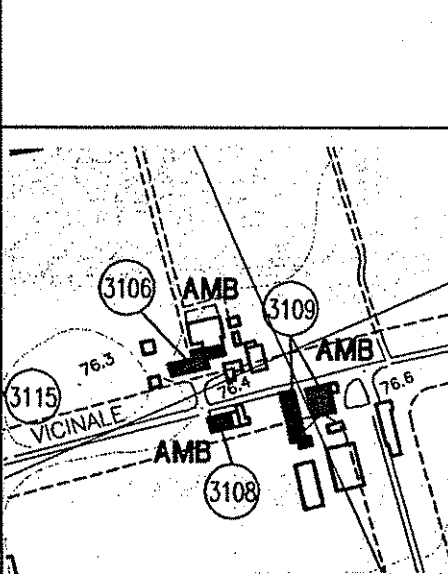
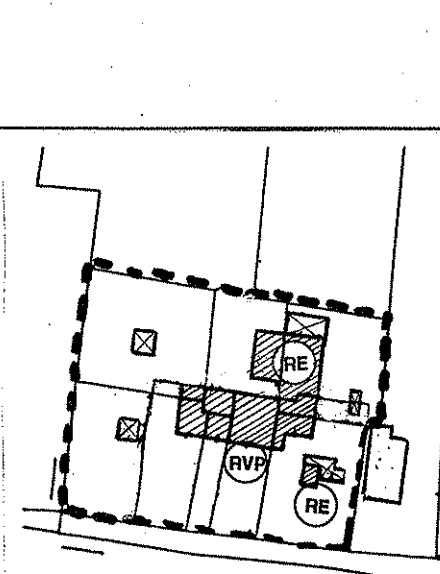
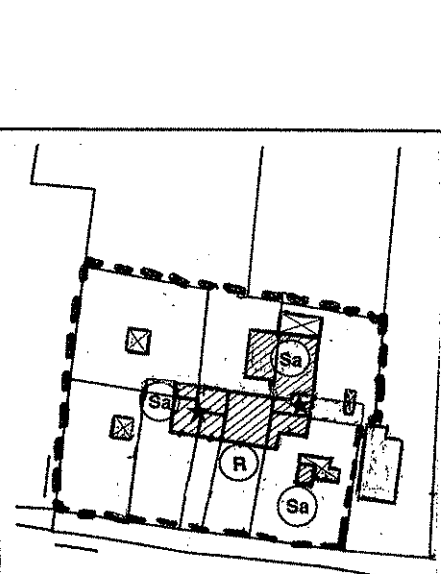


		<p>UNITA' DI INDAGINE</p> <p>N° 3105</p>
<p>CATASTO 1926</p> <p>MAPPA CATASTALE</p> <p>Fg. 2 Mapp. 9-10</p>		<p>Riferim. alla scheda n° 09 - 030 del censimento dell'edificato nelle zone extraurbane</p>
		<p>Località :</p> <p>TERRITORIO AGRICOLO</p> <p>Via Torretta, n° 11</p>

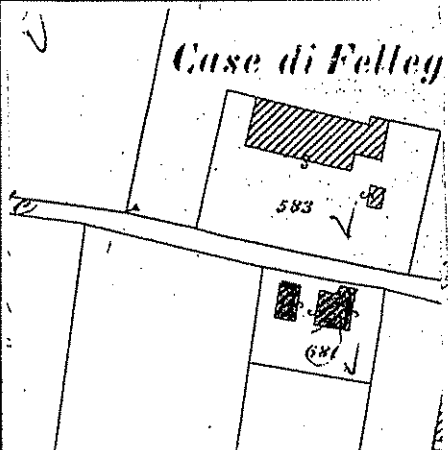
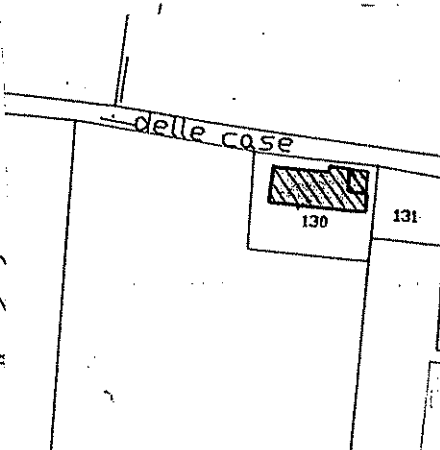
<p>ESTRATTO DI P.R.G.</p> <p>Tav. 12.1 - Settore settentrionale</p>	<p>UNITA' E CATEGORIA DI INTERVENTO DI PROGETTO</p>	<p>DESTINAZIONI D'USO PREVALENTI RILEVATE NELLO STATO DI FATTO</p>

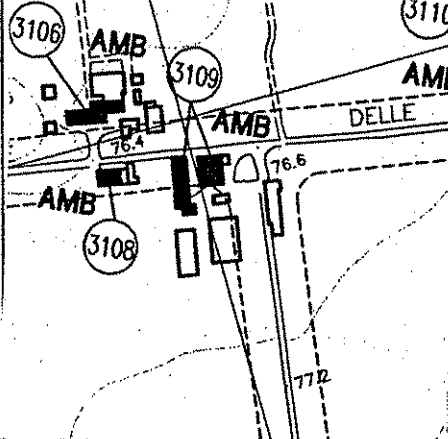
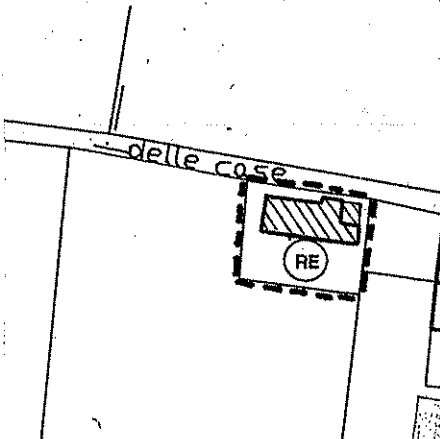
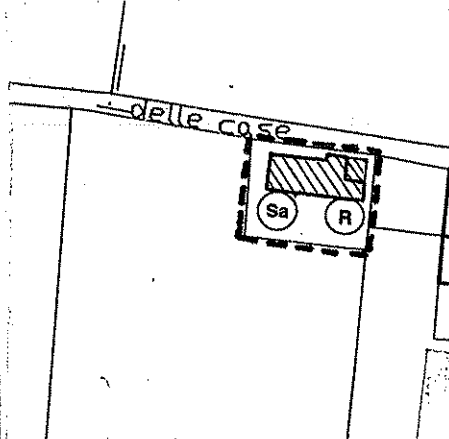


		<p>UNITA' DI INDAGINE</p> <p>N° 3106</p> <p>Riferim. alla scheda n° 07-005 07-006 del censimento dell'edificato nelle zone extraurbane</p> <p>Località :</p>
<p>CATASTO PRIMO IMPIANTO - 1893</p>	<p>MAPPA CATASTALE Fig. 6 Mapp. da 23 a 31-10-11</p>	<p>TERRITORIO AGRICOLO Case Fellegara</p>

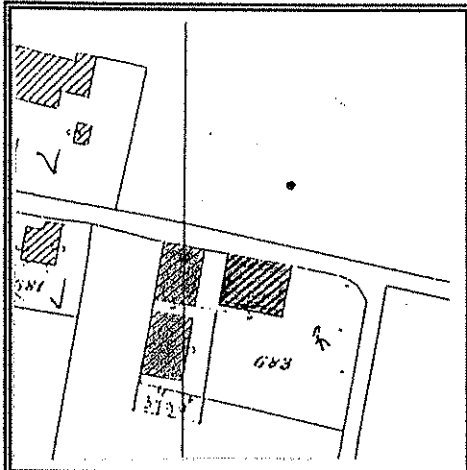
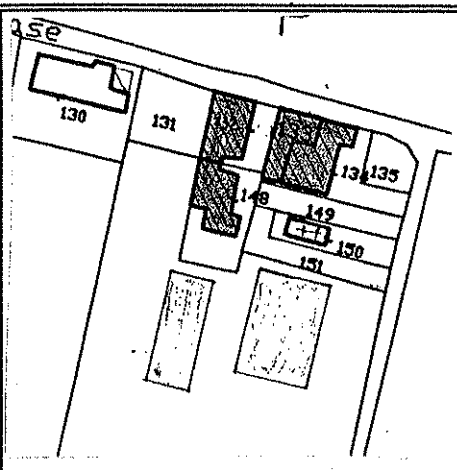
		
<p>ESTRATTO DI P.R.G. Tav. 12.2 - Settore occidentale</p>	<p>UNITA' E CATEGORIA DI INTERVENTO DI PROGETTO</p>	<p>DESTINAZIONI D'USO PREVALENTI RILEVATE NELLO STATO DI FATTO</p>

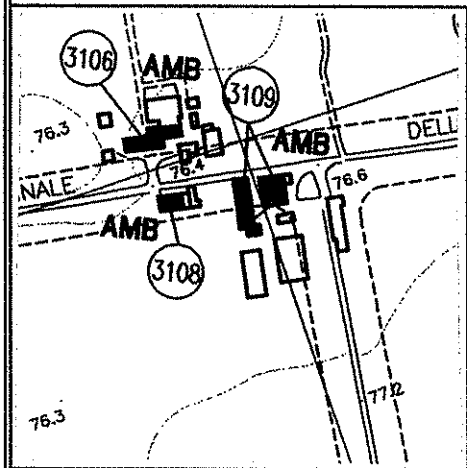
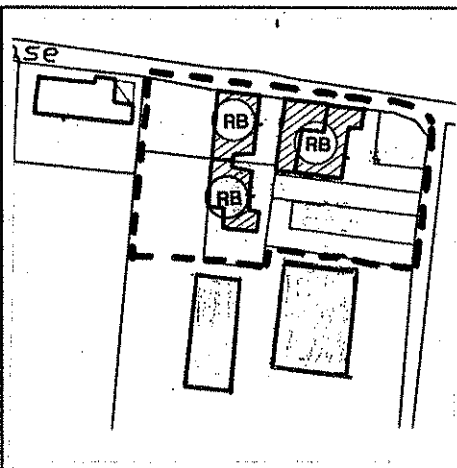
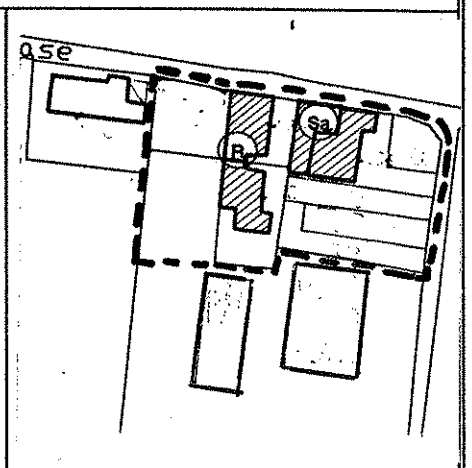


		<p>UNITA' DI INDAGINE</p> <p>N° 3108</p>
<p>CATASTO PRIMO IMPIANTO - 1893</p> <p>MAPPA CATASTALE Fg. 5 Mapp. 130</p>		<p>Riferim. alla scheda n° 07 - 012 del censimento dell'edificato nelle zone extraurbane</p>
		<p>Località :</p> <p>TERRITORIO AGRICOLO Via Mabrazza, n° 19</p>

		
<p>ESTRATTO DI P.R.G. Tav. 12. 2 - Settore occidentale</p>	<p>UNITA' E CATEGORIA DI INTERVENTO DI PROGETTO</p>	<p>DESTINAZIONI D'USO PREVALENTI RILEVATE NELLO STATO DI FATTO</p>

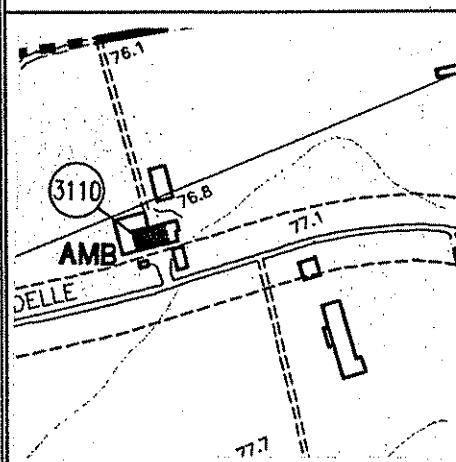


		<p>UNITA' DI INDAGINE</p> <p>N°. 3109</p>
<p>CATASTO PRIMO IMPIANTO - 1893</p>	<p>MAPPA CATASTALE da 148 a 151 - Fg. 5 Mapp. da 131 a 135 - 173</p>	<p>Riferim. alla scheda n° 07 - 008 07 - 009 07 - 010 del censimento dell'edificato nelle zone extraurbane</p>
		<p>Località :</p> <p>TERRITORIO AGRICOLO Case Fellegara</p>

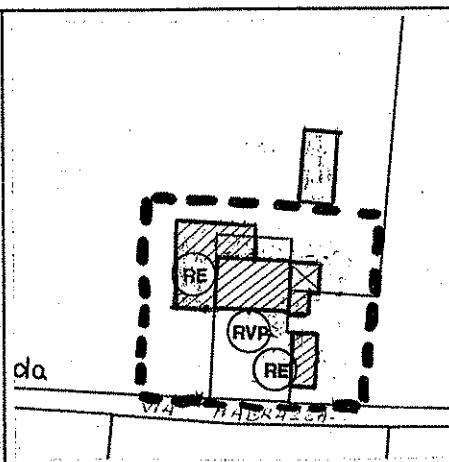
		
<p>ESTRATTO DI P.R.G. Tav. 12. 2 - Settore occidentale</p>	<p>UNITA' E CATEGORIA DI INTERVENTO DI PROGETTO</p>	<p>DESTINAZIONI D'USO PREVALENTI RILEVATE NELLO STATO DI FATTO</p>



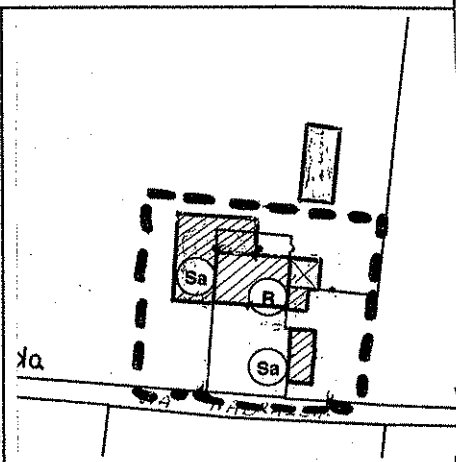
		<p>UNITA' DI INDAGINE</p> <p>N° 3110</p>
		<p>Riferim. alla scheda n° 07 - 013 del censimento dell'edificato nelle zone extraurbane</p>
		<p>Località :</p> <p>TERRITORIO AGRICOLO Via Mabrazza, n° 6</p>
<p>CATASTO 1936</p>	<p>MAPPA CATASTALE Fg. 6 Mapp. 32-33-15</p>	



ESTRATTO DI P.R.G.
Tav. 12.2 - Settore occidentale

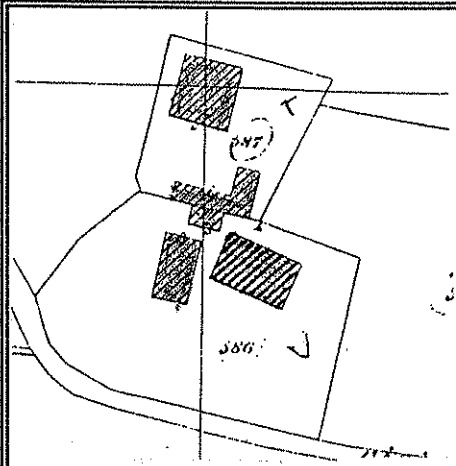


UNITA' E CATEGORIA DI INTERVENTO
DI PROGETTO

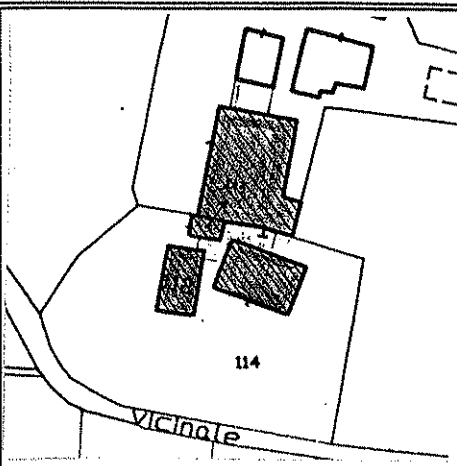


DESTINAZIONI D'USO PREVALENTI
RILEVATE NELLO STATO DI FATTO





CATASTO PRIMO IMPIANTO - 1893

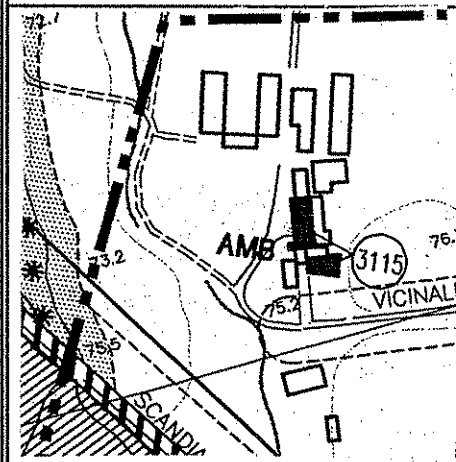


MAPPA CATASTALE
Fg. 5 Mapp. 102-112-113-114

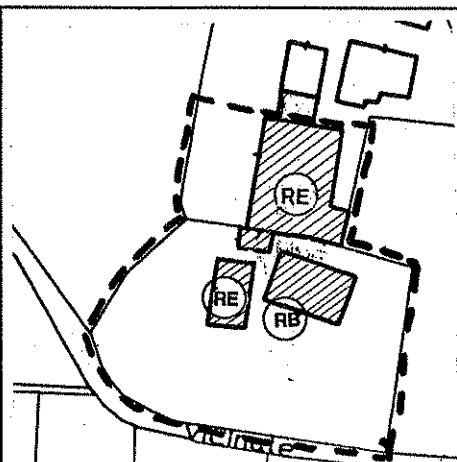
UNITA' DI INDAGINE
N° 3115

Riferim. alla scheda n° 07 - 001
07 - 002
07 - 003
del censimento dell'edificato nelle
zone extraurbane

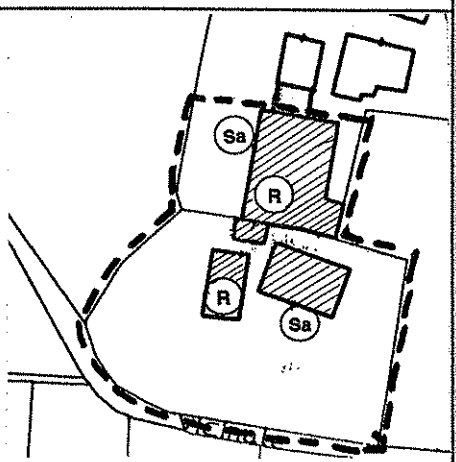
Località :
TERRITORIO AGRICOLO
Via Mabrazza, n° 14-16




ESTRATTO DI P.R.G.
Tav. 12. 2 - Settore occidentale

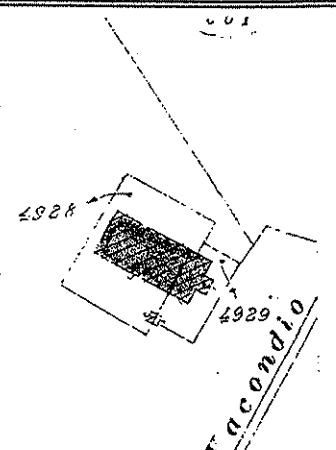
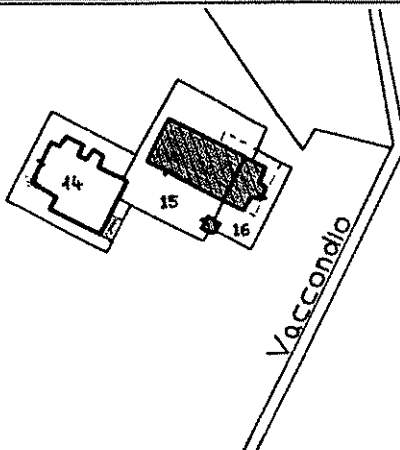


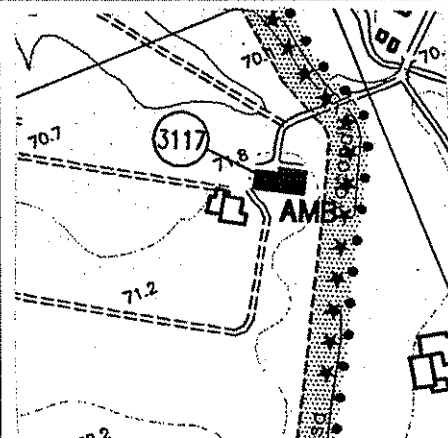
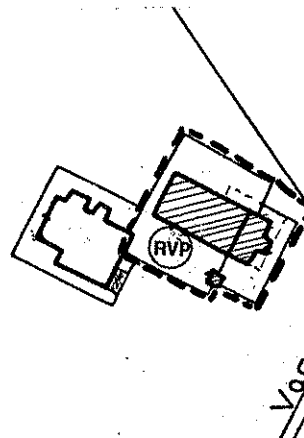
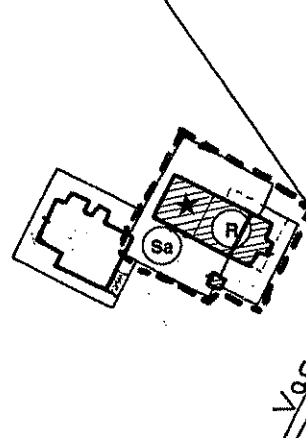
UNITA' E CATEGORIA DI INTERVENTO
DI PROGETTO




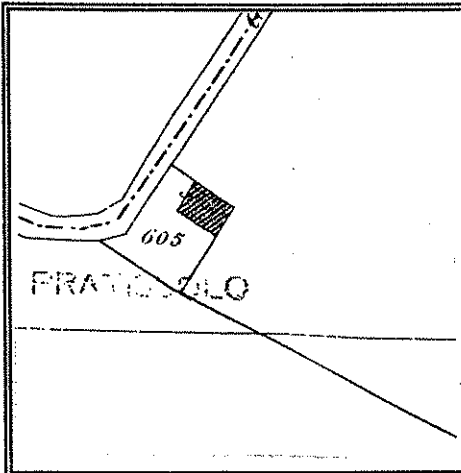
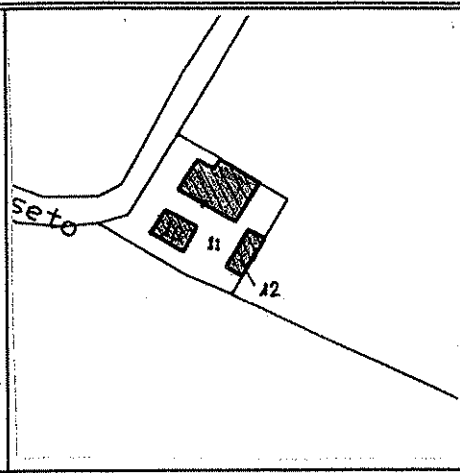
DESTINAZIONI D'USO PREVALENTI
RILEVATE NELLO STATO DI FATTO

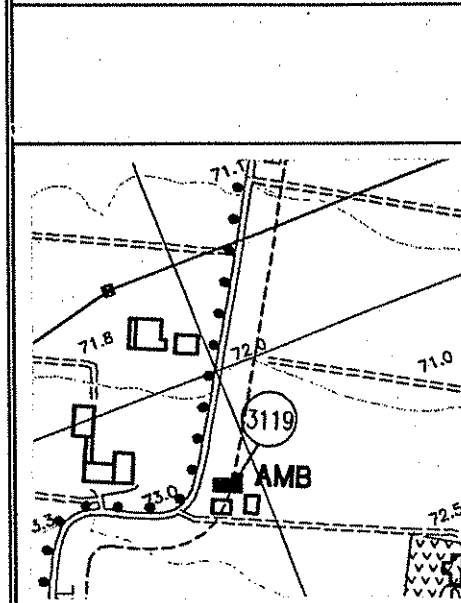
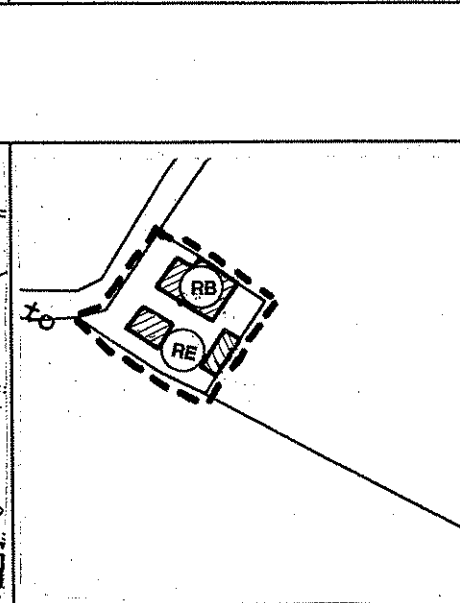
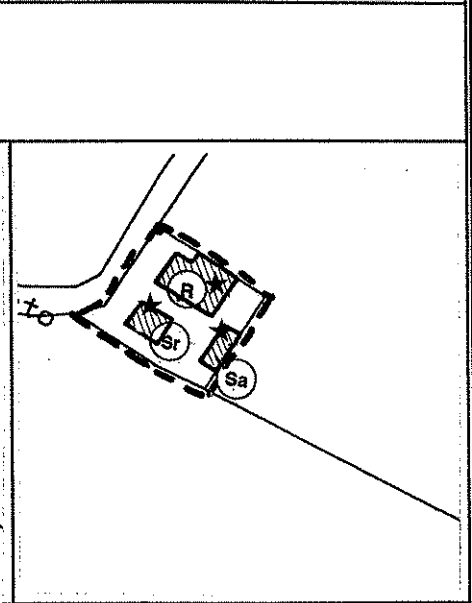


		<p>UNITA' DI INDAGINE</p> <p>N° 3117</p>
<p>CATASTO - 1926</p>	<p>MAPPA CATASTALE Fig. 5 Mapp. 15 - 16</p>	<p>Riferim. alla scheda n° 06 - 203 del censimento dell'edificato nelle zone extraurbane</p>
		<p>Località : TERRITORIO AGRICOLO Via Anna Frank, n° 1</p>

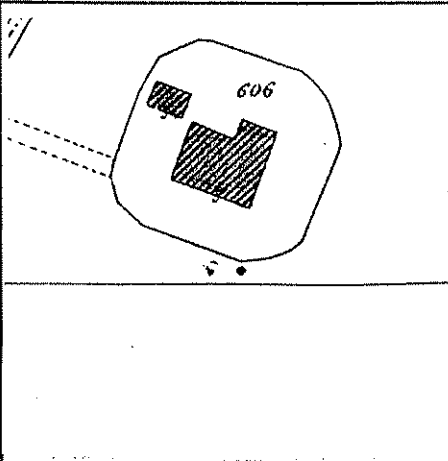
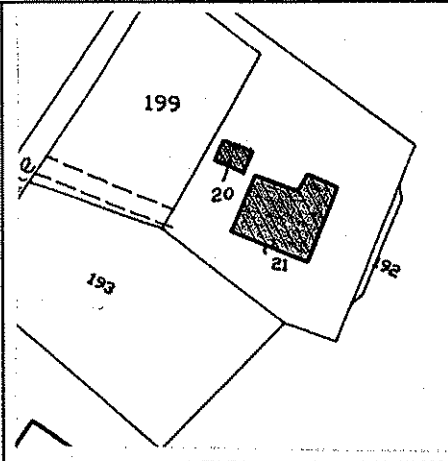
		
<p>ESTRATTO DI P.R.G. Tav. 12.2 - Settore occidentale</p>	<p>UNITA' E CATEGORIA DI INTERVENTO DI PROGETTO</p>	<p>DESTINAZIONI D'USO PREVALENTI RILEVATE NELLO STATO DI FATTO</p>

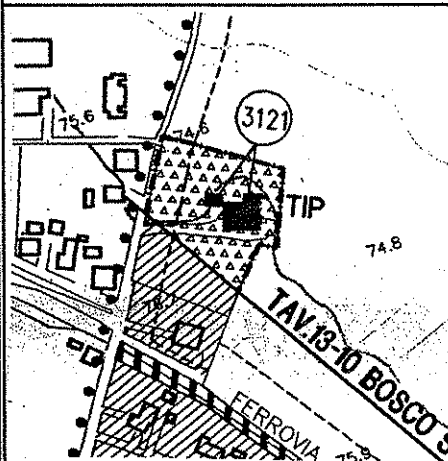


		<p>UNITA' DI INDAGINE</p> <p>N° 3119</p>
		<p>Riferim. alla scheda n° 06 - 200 del censimento dell'edificato nelle zone extraurbane</p>
		<p>Località :</p> <p>TERRITORIO AGRICOLO Via del Bosco, n° 102</p>
<p>CATASTO PRIMO IMPIANTO - 1893</p>	<p>MAPPA CATASTALE Fg. 5 Mapp. 10 — 11 — 12</p>	

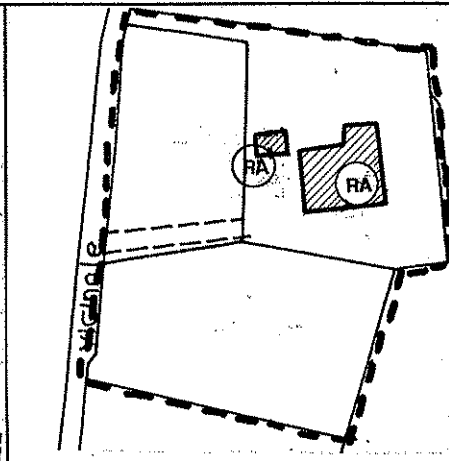
		
<p>ESTRATTO DI P.R.G. Tav. 12. 2 - Settore occidentale</p>	<p>UNITA' E CATEGORIA DI INTERVENTO DI PROGETTO</p>	<p>DESTINAZIONI D'USO PREVALENTI RILEVATE NELLO STATO DI FATTO</p>



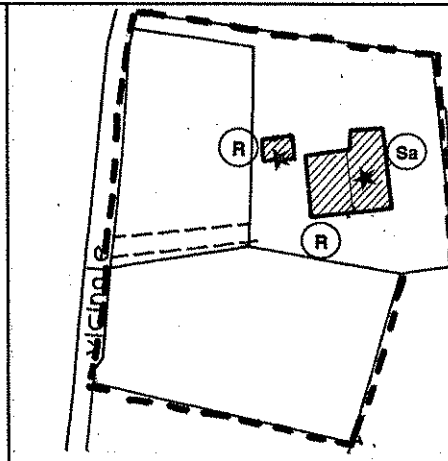
		<p>UNITA' DI INDAGINE</p> <p>N° 3121</p>
		<p>Riferim. alla scheda n° 06-199 del censimento dell'edificato nelle zone extraurbane</p>
		<p>Località :</p> <p>TERRITORIO AGRICOLO <u>Via del Bosco, n° 100</u></p>
<p>CATASTO PRIMO IMPIANTO - 1893</p>	<p>MAPPA CATASTALE Fig. 5 Mapp. 20-21-193-199</p>	



ESTRATTO DI P.R.G.
Tav. 12.2 - Settore occidentale

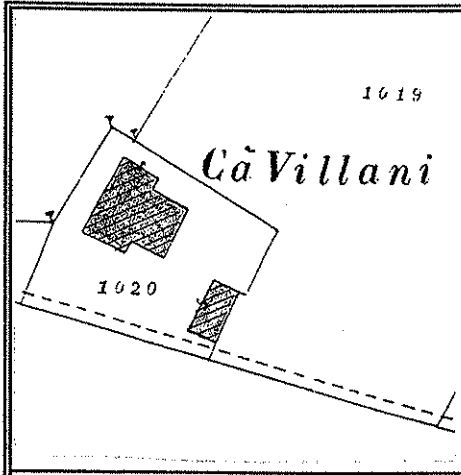
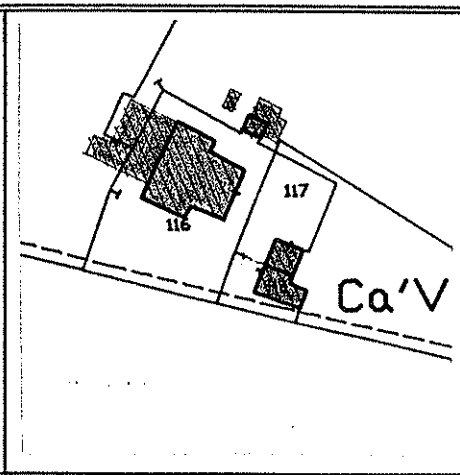


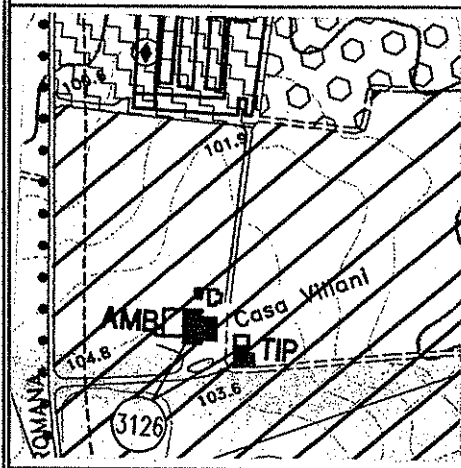
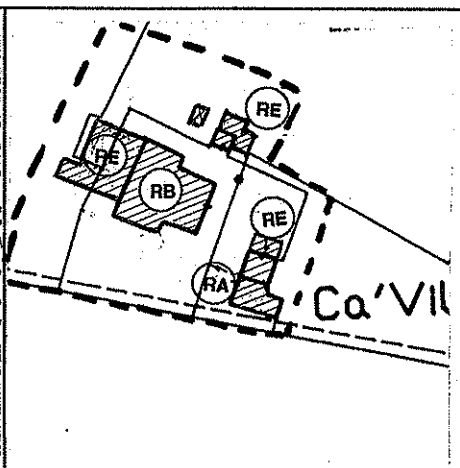
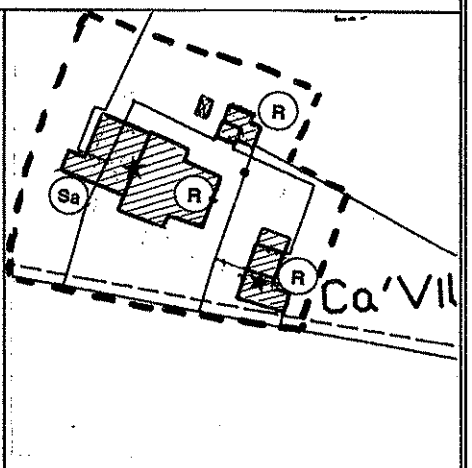
**UNITA' E CATEGORIA DI INTERVENTO
DI PROGETTO**




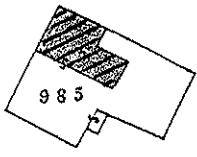
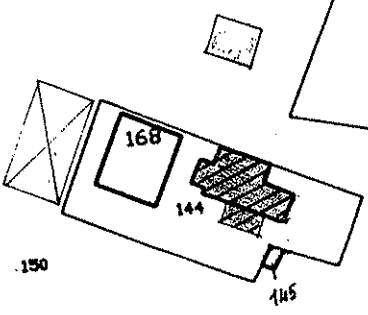
**DESTINAZIONI D'USO PREVALENTI
RILEVATE NELLO STATO DI FATTO**

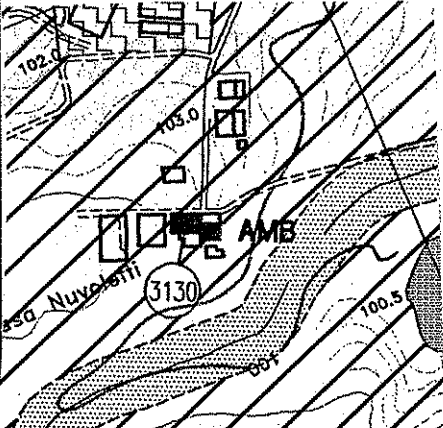
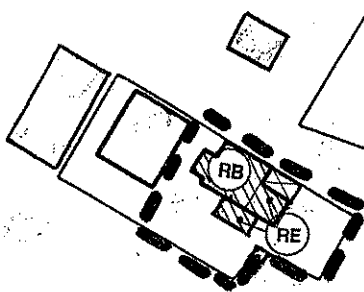
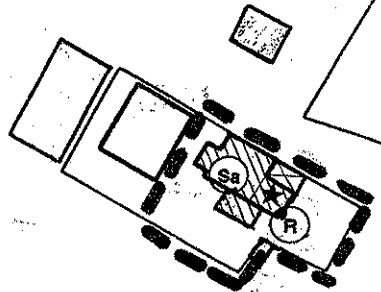



 <p>1619 <i>Cà Villani</i> 1920</p>	 <p>116 117 <i>Ca'V</i></p>	<p>UNITA' DI INDAGINE</p> <p>N° 3126</p>
<p>CATASTO PRIMO IMPIANTO - 1893</p>	<p>MAPPA CATASTALE - 219 Fg. 11 Mapp. 112-116-117-118</p>	<p>Riferim. alla scheda n° 06-188 06-189 06-190 del censimento dell'edificato nelle zone extraurbane</p>
		<p>Località :</p> <p>TERRITORIO AGRICOLO Casa Villani</p>

 <p>101.9 104.8 105.6 3126 TOMANA Casa Villani AMBP TIP</p>	 <p>RE RB RA <i>Ca'Vil</i></p>	 <p>R Sa <i>Ca'Vil</i></p>
<p>ESTRATTO DI P.R.G. Tav. 12.2 - Settore occidentale</p>	<p>UNITA' E CATEGORIA DI INTERVENTO DI PROGETTO</p>	<p>DESTINAZIONI D'USO PREVALENTI RILEVATE NELLO STATO DI FATTO</p>



		<p>UNITA' DI INDAGINE</p> <p>N°3130</p>
<p>CATASTO PRIMO IMPIANTO - 1893</p>	<p>MAPPA CATASTALE Fg. 11 Mapp. 14 4</p>	<p>Riferim. alla scheda n°. 06-153 06-154 del censimento dell'edificato nelle zone extraurbane</p>
		<p>Località :</p> <p>TERRITORIO AGRICOLO Casa Nuvoletti</p>

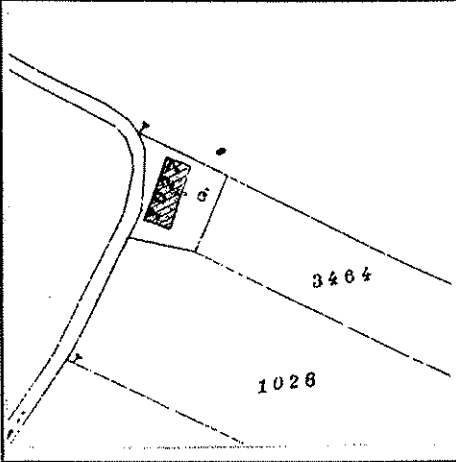
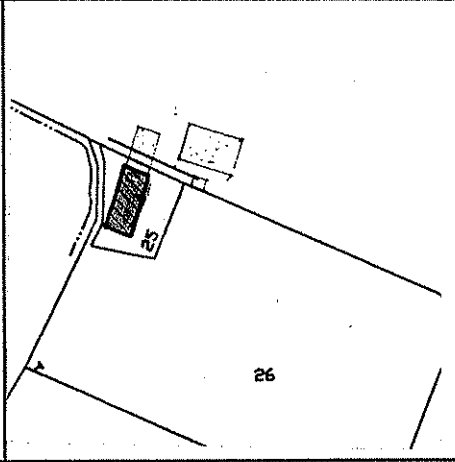
		
<p>ESTRATTO DI P.R.G. Tav. 12. 2 - Settore occidentale</p>	<p>UNITA' E CATEGORIA DI INTERVENTO DI PROGETTO</p>	<p>DESTINAZIONI D'USO PREVALENTI RILEVATE NELLO STATO DI FATTO</p>

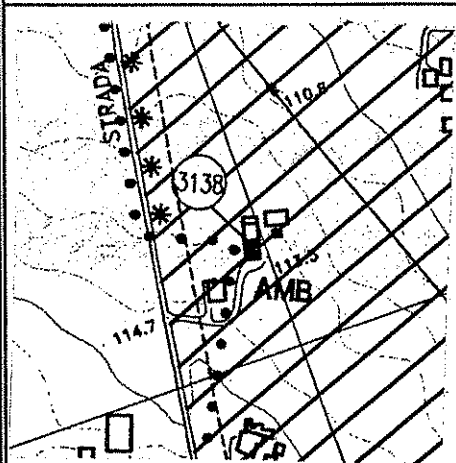


		<p>UNITA' DI INDAGINE</p> <p>N° 3131</p>
<p>CATASTO PRIMO IMPIANTO - 1893</p>	<p>MAPPA CATASTALE Fig. 11 Mapp. 136-137</p>	<p>Riferim. alla scheda n° 06-182 del censimento dell'edificato nelle zone extraurbane</p>
		<p>Località : TERRITORIO AGRICOLO Via della Noce, n° 16</p>

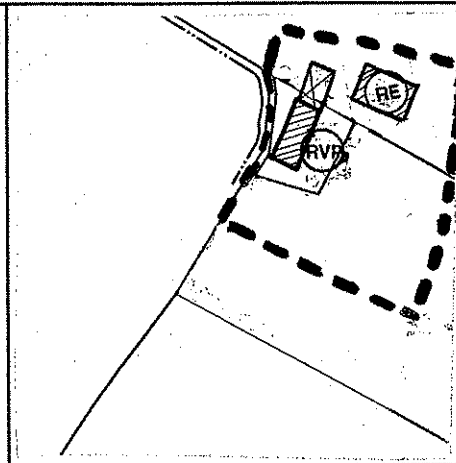
<p>ESTRATTO DI P.R.G. Tav. 12. 2 - Settore occidentale</p>	<p>UNITA' E CATEGORIA DI INTERVENTO DI PROGETTO</p>	<p>DESTINAZIONI D'USO PREVALENTI RILEVATE NELLO STATO DI FATTO</p>



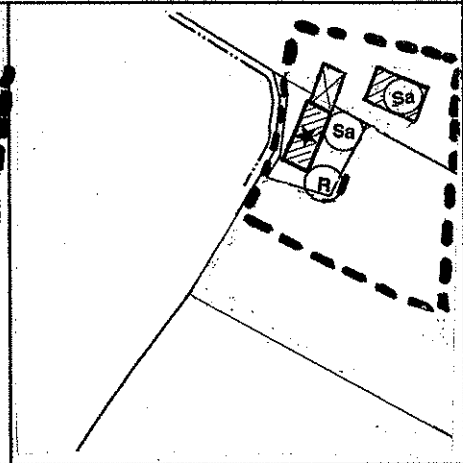
		<p>UNITA' DI INDAGINE</p> <p>N° 3138</p>
<p>CATASTO PRIMO IMPIANTO - 1893</p> <p>MAPPA CATASTALE Fig. 18 Mapp. 25-26</p>		<p>Riferim. alla scheda n° 06 - 181 del censimento dell'edificato nelle zone extraurbane</p>
		<p>Località :</p> <p>TERRITORIO AGRICOLO <u>Via della Noce, n° 17</u></p>




ESTRATTO DI P.R.G.
Tav. 12.2 - Settore occidentale



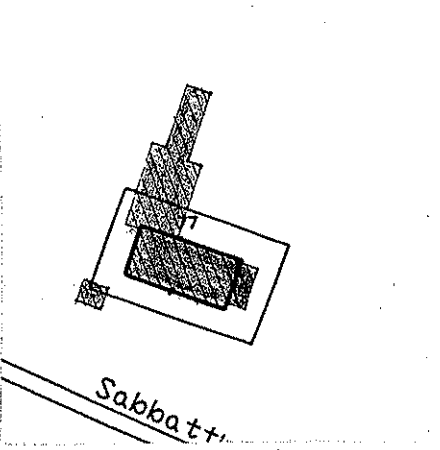
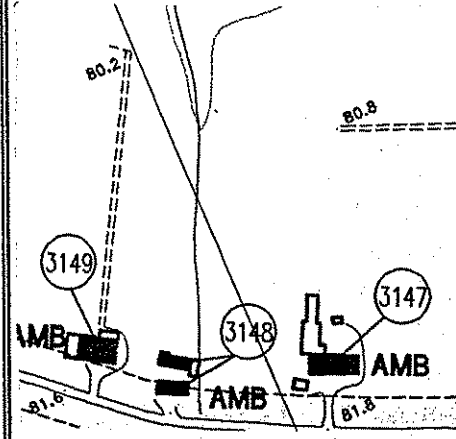
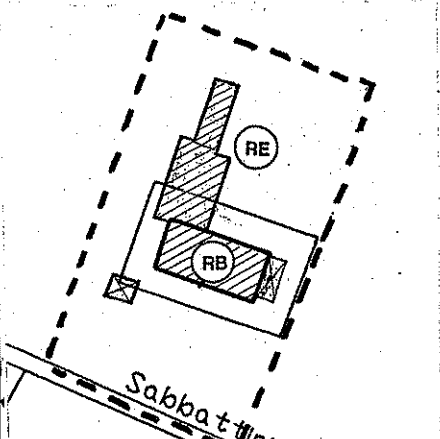
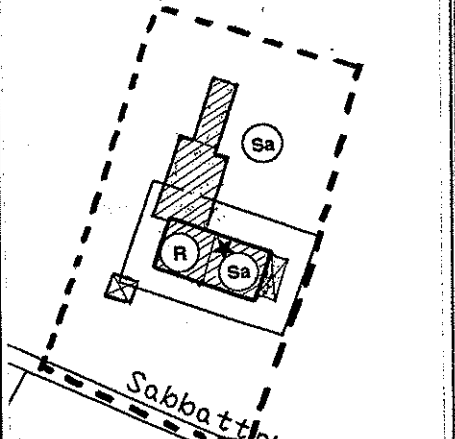

**UNITA' E CATEGORIA DI INTERVENTO
DI PROGETTO**

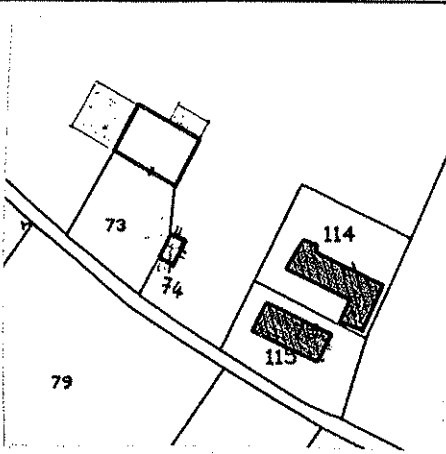
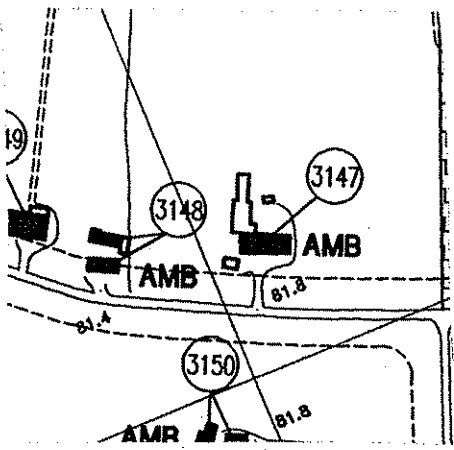
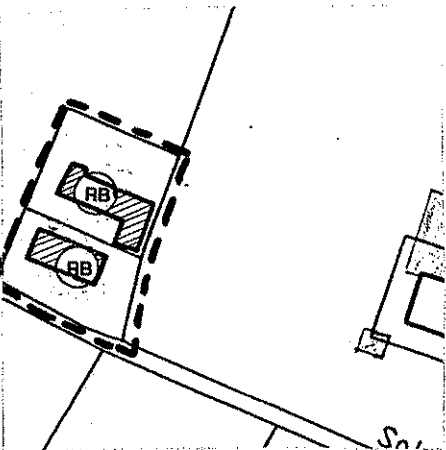
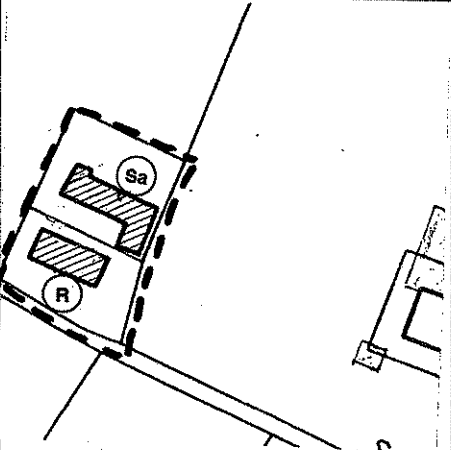



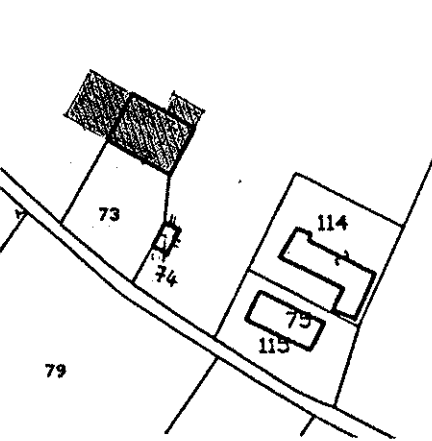
**DESTINAZIONI D'USO PREVALENTI
RILEVATE NELLO STATO DI FATTO**

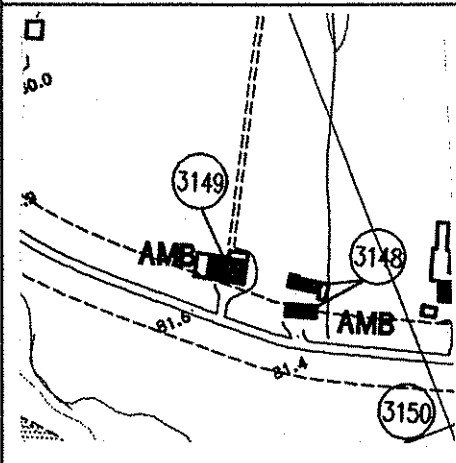


		<p>UNITA' DI INDAGINE</p> <p>N° 3143</p>
<p>CATASTO - 1992</p>	<p>MAPPA CATASTALE Fg. 18 Mapp. 9-10-11</p>	<p>Riferim. alla scheda n° 06 — 140 del censimento dell'edificato nelle zone extraurbane</p>
<p>ESTRATTO DI P.R.G. Tav. 12. 2 - Settore occidentale</p>	<p>UNITA' E CATEGORIA DI INTERVENTO DI PROGETTO</p>	<p>DESTINAZIONI D'USO PREVALENTI RILEVATE NELLO STATO DI FATTO</p>

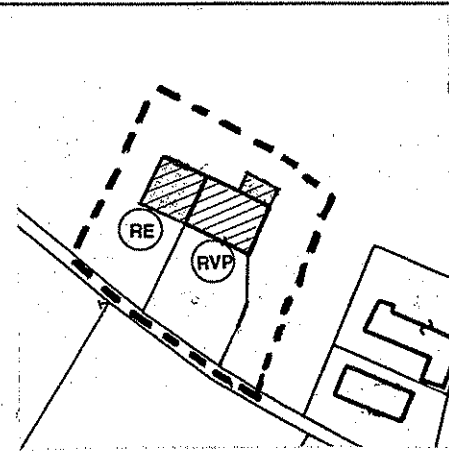
		<p>UNITA' DI INDAGINE</p> <p>N° 3147</p>
<p>CATASTO 1936</p>	<p>MAPPA CATASTALE</p> <p>Fg. 6 Mapp. 77 - 110</p>	<p>Riferim. alla scheda n° 07 - 026 del censimento dell'edificato nelle zone extraurbane</p>
		<p>Località :</p> <p>TERRITORIO AGRICOLO</p> <p>Via Sabbatini, n° 10</p>
		
<p>ESTRATTO DI P.R.G.</p> <p>Tav. 12. 2 - Settore occidentale</p>	<p>UNITA' E CATEGORIA DI INTERVENTO DI PROGETTO</p>	<p>DESTINAZIONI D'USO PREVALENTI RILEVATE NELLO STATO DI FATTO</p>
		

		<p>UNITA' DI INDAGINE</p> <p>N° 3148</p>
<p>CATASTO - 1936</p>	<p>MAPPA CATASTALE Fg. 6 Mapp. 75 - 114 - 115</p>	<p>Riferim. alla scheda n° 07 - 024 07 - 025 del censimento dell'edificato nelle zone extraurbane</p>
		<p>Località : TERRITORIO AGRICOLO Via Sabbatini, n° 12</p>
		
<p>ESTRATTO DI P.R.G. Tav. 12. 2 - Settore occidentale</p>	<p>UNITA' E CATEGORIA DI INTERVENTO DI PROGETTO</p>	<p>DESTINAZIONI D'USO PREVALENTI RILEVATE NELLO STATO DI FATTO</p>
		

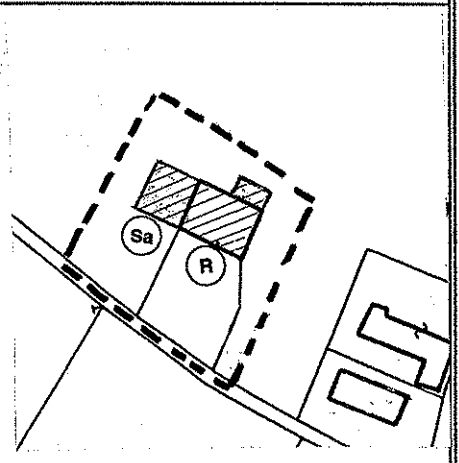
		<p>UNITA' DI INDAGINE</p> <p>N° 3149</p>
<p>CATASTO: - 1936</p>	<p>MAPPA CATASTALE Fig. 6 Mapp. 61-73</p>	<p>Riferim. alla scheda n° 07-023 del censimento dell'edificato nelle zone extraurbane</p>
		<p>Località : TERRITORIO AGRICOLO Via Sabbatini, n° 14</p>




ESTRATTO DI P.R.G.
Tav. 12.2 - Settore occidentale

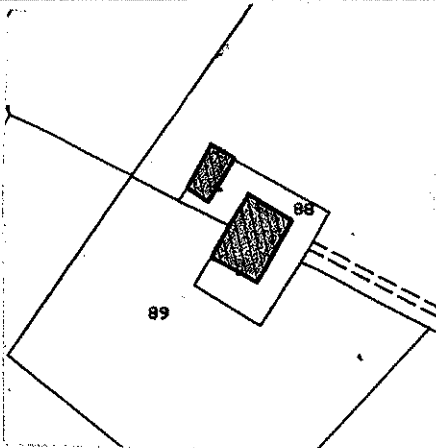


UNITA' E CATEGORIA DI INTERVENTO
DI PROGETTO

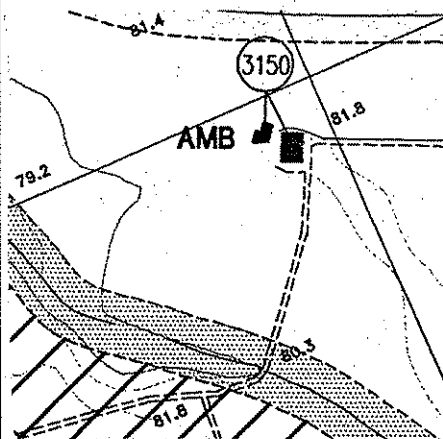
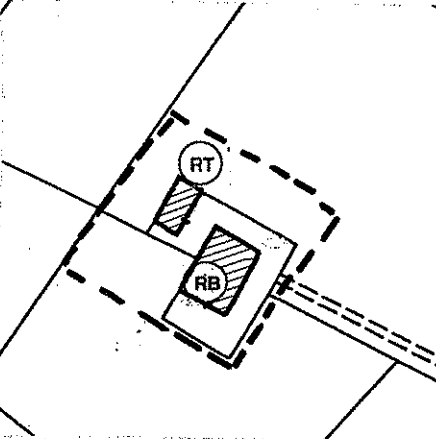
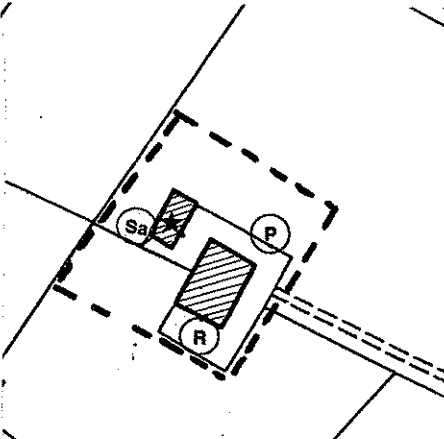


DESTINAZIONI D'USO PREVALENTI
RILEVATE NELLO STATO DI FATTO




		UNITA' DI INDAGINE N°. 3150
CATASTO 1936	MAPPA CATASTALE Fg. 6 Mapp. 88 - 89 - 90	Riferim. alla scheda n° 07-027 del censimento dell'edificato nelle zone extraurbane
		Località : TERRITORIO AGRICOLO Via Sabbatini, n° 5




		
--	---	--

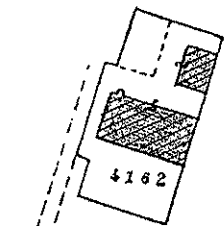
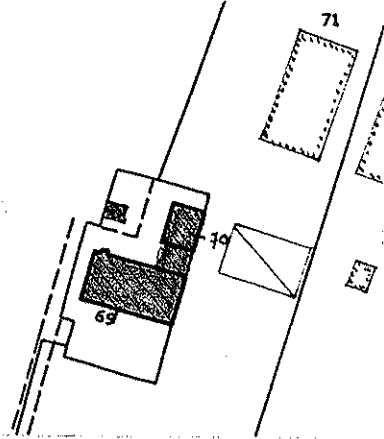
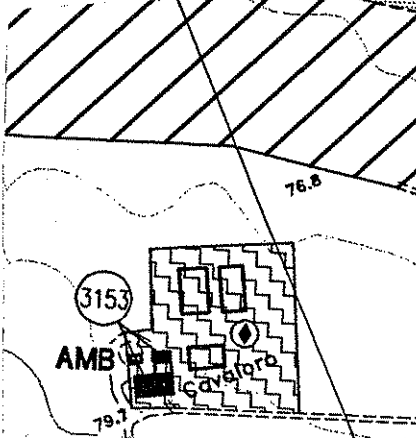
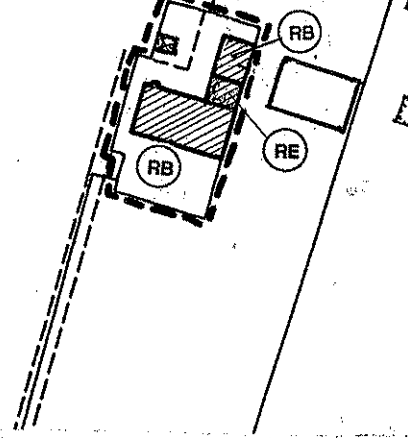
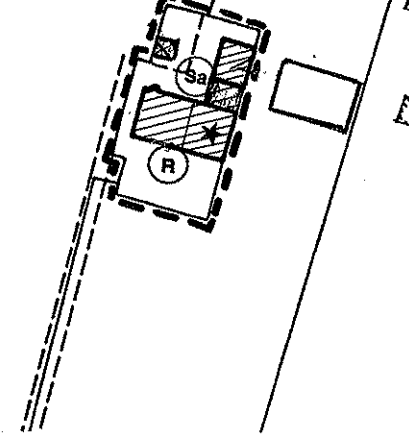

ESTRATTO DI P.R.G. Tav. 12. 2 - Settore occidentale	UNITA' E CATEGORIA DI INTERVENTO DI PROGETTO	DESTINAZIONI D'USO PREVALENTI RILEVATE NELLO STATO DI FATTO
---	--	---

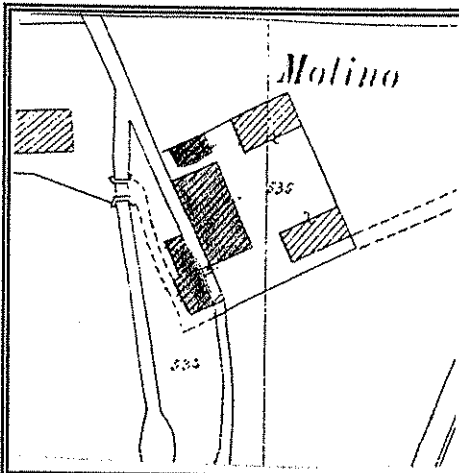
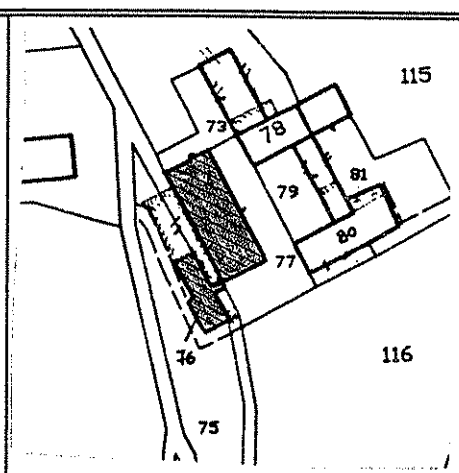


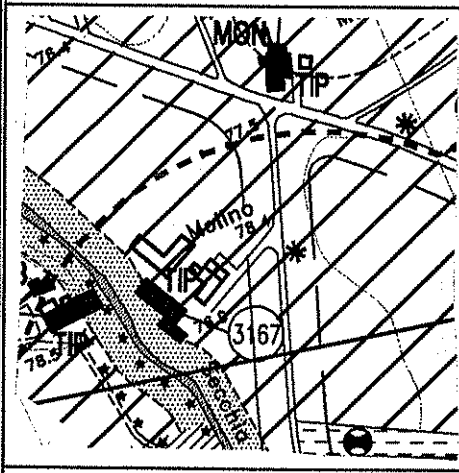
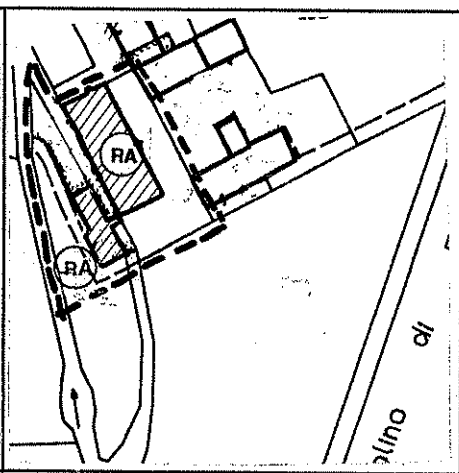
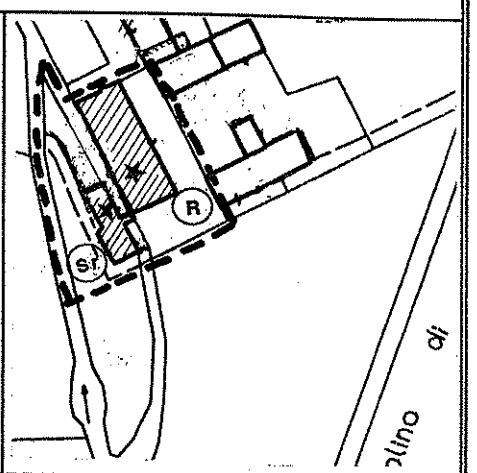
		<p>UNITA' DI INDAGINE</p> <p>N°.3152</p>
<p>CATASTO - 1932</p> <p>MAPPA CATASTALE</p> <p>Fg. 6 Mapp. 82 - 83</p>		<p>Riferim. alla scheda n°. 07 - 029</p> <p>del censimento dell'edificato nelle</p> <p>zone extraurbane</p>
		<p>Località :</p> <p>TERRITORIO AGRICOLO</p> <p>Casa Bianca</p>


<p>ESTRATTO DI P.R.G.</p> <p>Tav. 12. 2 - Settore occidentale</p>	<p>UNITA' E CATEGORIA DI INTERVENTO</p> <p>DI PROGETTO</p>	<p>DESTINAZIONI D'USO PREVALENTI</p> <p>RILEVATE NELLO STATO DI FATTO</p>

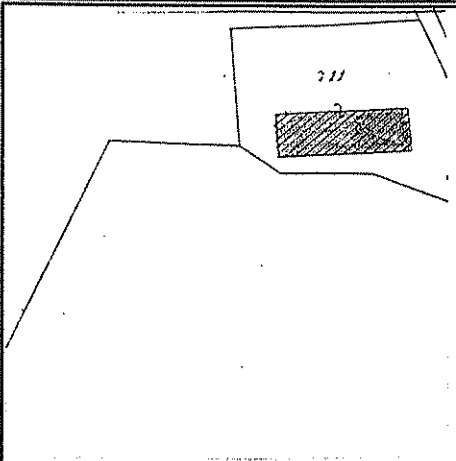
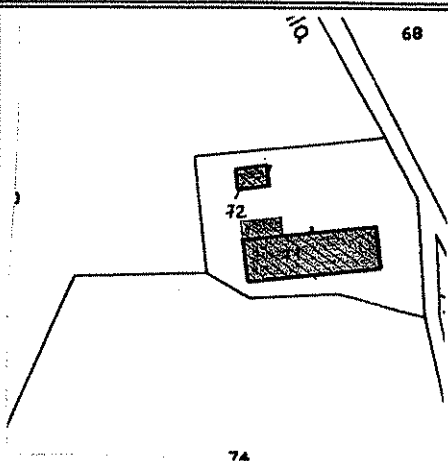


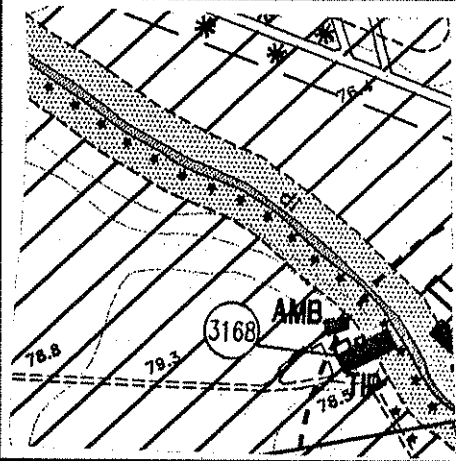
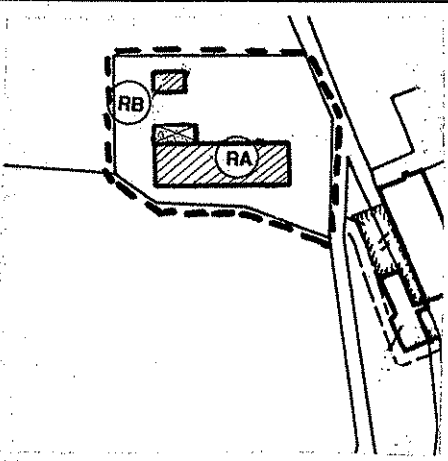
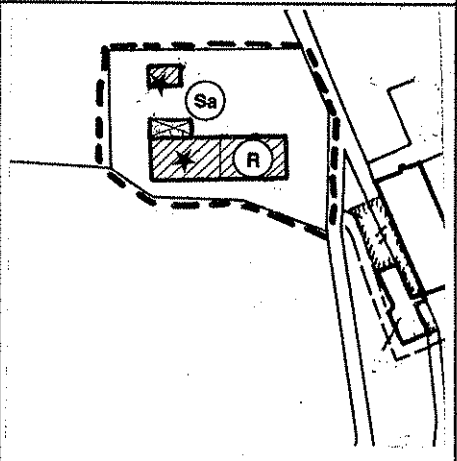
		<p>UNITA' DI INDAGINE</p> <p>N° 3153</p>
<p>CATASTO - 1932</p>	<p>MAPPA CATASTALE Fig. 6 Mapp. 69 — 70</p>	<p>Riferim. alla scheda n° 07-030 del censimento dell'edificato nelle zone extraurbane</p>
<p>Località :</p>		
<p>TERRITORIO AGRICOLO Cavaloro</p>		
		
<p>ESTRATTO DI P.R.G. Tav. 12.2 - Settore occidentale</p>	<p>UNITA' E CATEGORIA DI INTERVENTO DI PROGETTO</p>	<p>DESTINAZIONI D'USO PREVALENTI RILEVATE NELLO STATO DI FATTO</p>
		


		<p>UNITA' DI INDAGINE</p> <p>N° 3167</p>
<p>CATASTO PRIMO IMPIANTO - 1893</p> <p>MAPPA CATASTALE</p> <p>Fg. 7 Mapp. 75 - 76 - 77</p>		<p>Riferim. alla scheda n° 07-076 del censimento dell'edificato nelle zone extraurbane</p>
		<p>Località :</p> <p>TERRITORIO AGRICOLO</p> <p>Molino</p>

		
<p>ESTRATTO DI P.R.G.</p> <p>Tav. 12. 1 - Settore settentrionale</p>	<p>UNITA' E CATEGORIA DI INTERVENTO DI PROGETTO</p>	<p>DESTINAZIONI D'USO PREVALENTI RILEVATE NELLO STATO DI FATTO</p>



		<p>UNITA' DI INDAGINE</p> <p>N°3168</p>
		<p>Riferim. alla scheda n°. 07-075 del censimento dell'edificato nelle zone extraurbane</p>
		<p>Località :</p> <p>TERRITORIO AGRICOLO Via Brugnoletta, n° 99</p>
<p>CATASTO PRIMO IMPIANTO - 1893</p>	<p>MAPPA CATASTALE Fg. 7 Mapp. 71- 72</p>	

		
<p>ESTRATTO DI P.R.G. Tav. 12. 1 - Settore settentrionale</p>	<p>UNITA' E CATEGORIA DI INTERVENTO DI PROGETTO</p>	<p>DESTINAZIONI D'USO PREVALENTI RILEVATE NELLO STATO DI FATTO</p>



UNITA' DI INDAGINE

N°.3170

Riferim. alla scheda n° 07-100
del censimento dell'edificato nelle
zone extraurbane

Località :

TERRITORIO AGRICOLO

Babilonia

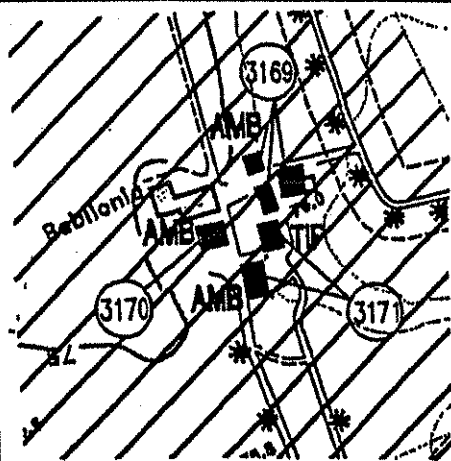
CATASTO PRIMO IMPIANTO - 1893

MAPPA CATASTALE

Fg. 7

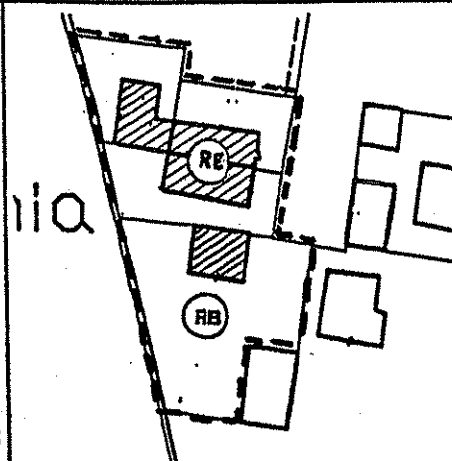
Mapp.

41-95-96

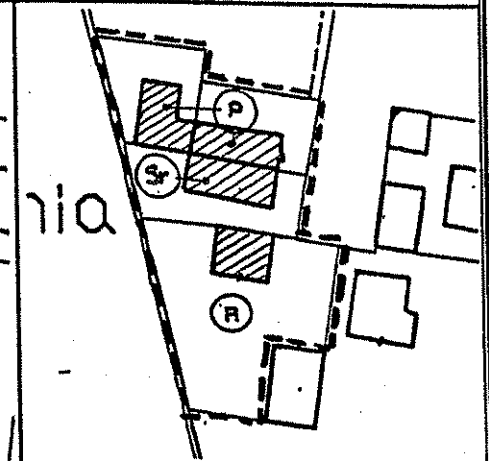


ESTRATTO DI P.R.G.

Tav. 12. 1 - Settore settentrionale



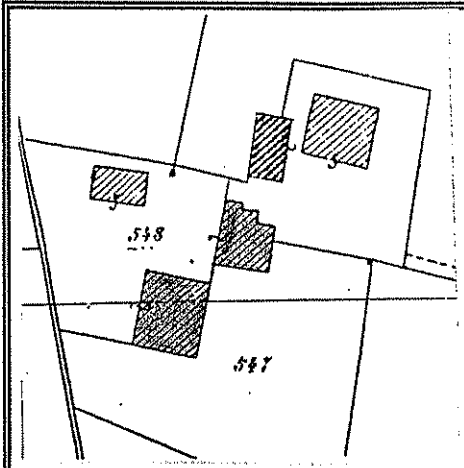
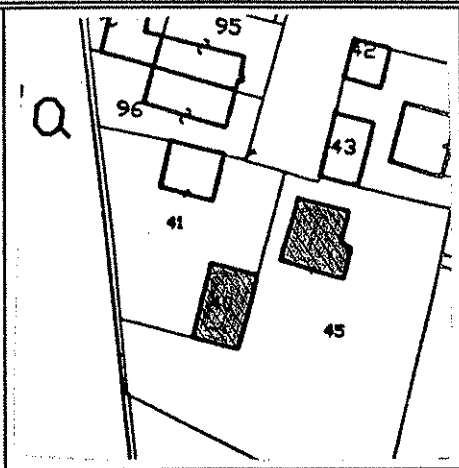
UNITA' E CATEGORIA DI INTERVENTO
DI PROGETTO

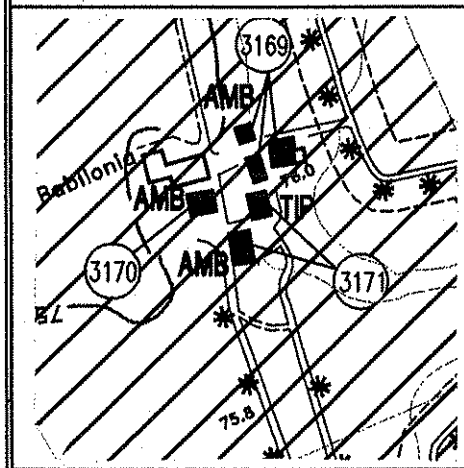
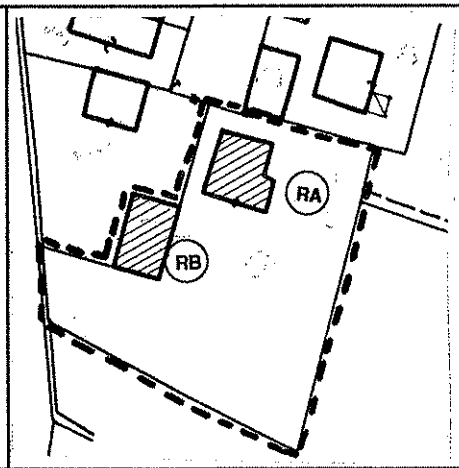
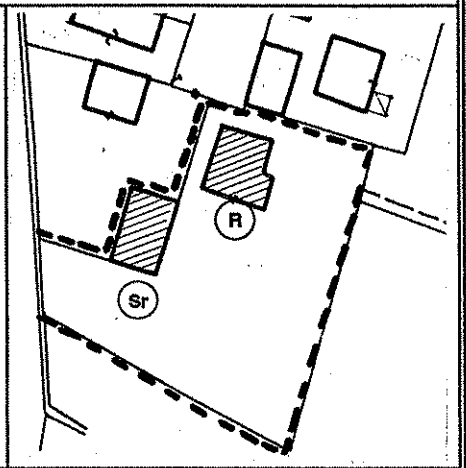


DESTINAZIONI D'USO PREVALENTI
RILEVATE NELLO STATO DI FATTO

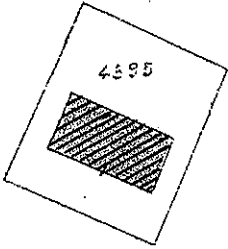
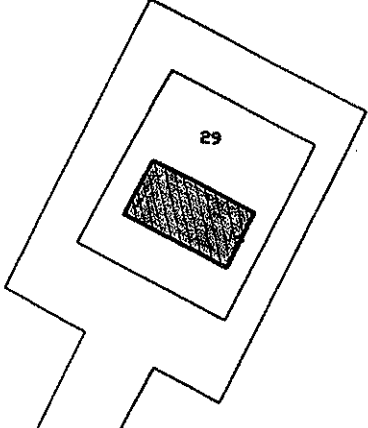


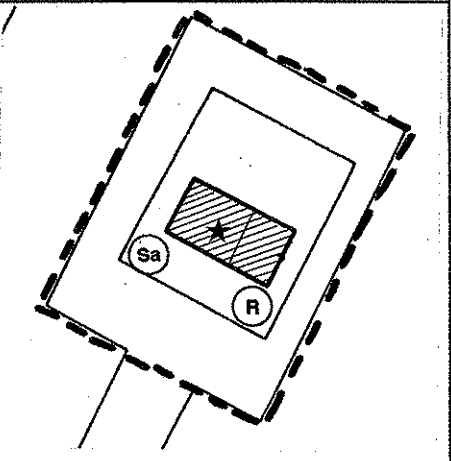
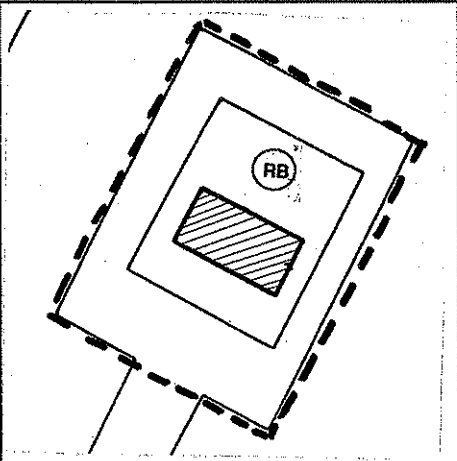
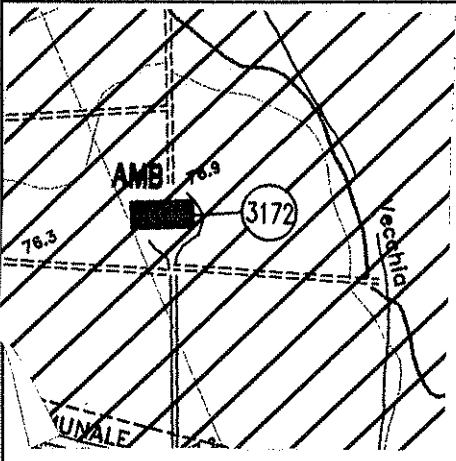
		<p>UNITA' DI INDAGINE</p> <p>N° 3169</p>
<p>CATASTO PRIMO IMPIANTO - 1893</p>	<p>MAPPA CATASTALE Fig. 7 Mapp. 36 - 42-43 -44</p>	<p>Riferim. alla scheda n°. 07-103 07-104 del censimento dell'edificato nelle zone extraurbane</p>
		<p>Località :</p> <p>TERRITORIO AGRICOLO Babilonia</p>
<p>ESTRATTO DI P.R.G. Tav. 12.1 - Settore settentrionale</p>	<p>UNITA' E CATEGORIA DI INTERVENTO DI PROGETTO</p>	<p>DESTINAZIONI D'USO PREVALENTI RILEVATE NELLO STATO DI FATTO</p>

		<p>UNITA' DI INDAGINE</p> <p>N° 3171</p>
<p>CATASTO PRIMO IMPIANTO - 1893</p> <p>MAPPA CATASTALE Fg. 7 Mapp. 40 — 45</p>		<p>Riferim. alla scheda n° 07-101 07-102 del censimento dell'edificato nelle zone extraurbane</p>
		<p>Località :</p> <p>TERRITORIO AGRICOLO Babilonia</p>

		
<p>ESTRATTO DI P.R.G. Tav. 12. 1 - Settore settentrionale</p>	<p>UNITA' E CATEGORIA DI INTERVENTO DI PROGETTO</p>	<p>DESTINAZIONI D'USO PREVALENTI RILEVATE NELLO STATO DI FATTO</p>



		<p>UNITA' DI INDAGINE N° 3172</p>
<p>CATASTO 1936</p> <p>MAPPA CATASTALE Fg. 7 Mapp. 29 - 100</p>		<p>Riferim. alla scheda n°. 07-082 del censimento dell'edificato nelle zone extraurbane</p>
		<p>Località : TERRITORIO AGRICOLO Via Molinazza, n° 16</p>


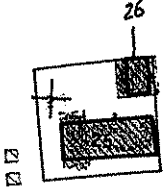



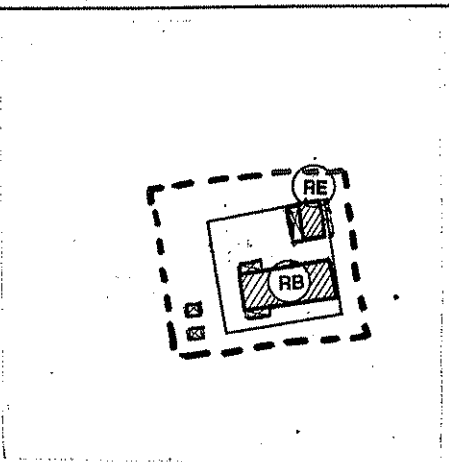
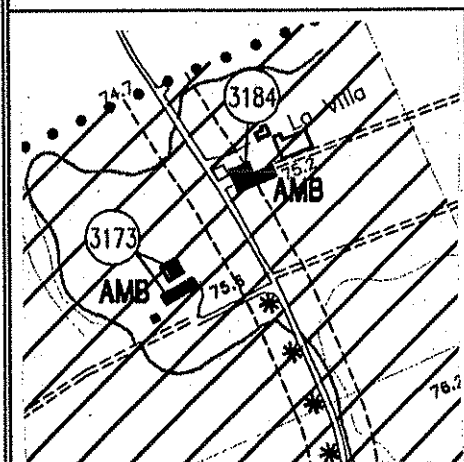
ESTRATTO DI P.R.G.
Tav. 12.1 - Settore settentrionale

UNITA' E CATEGORIA DI INTERVENTO
DI PROGETTO

DESTINAZIONI D'USO PREVALENTI
RILEVATE NELLO STATO DI FATTO



		<p>UNITA' DI INDAGINE</p> <p>N° 3173</p>
<p>CATASTO - 1936</p> <p>MAPPA CATASTALE</p> <p>Fg. 7 Mapp. 24 - 25 - 26</p>		<p>Riferim. alla scheda n° 07-098</p> <p>del censimento dell'edificato nelle zone extraurbane</p>
		<p>Località :</p> <p>TERRITORIO AGRICOLO</p> <p>Via Madonna della Neve, n°3</p>

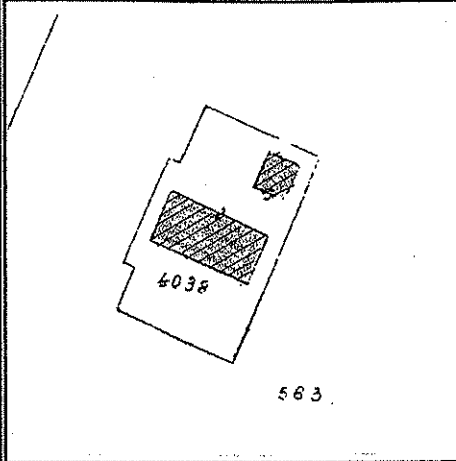
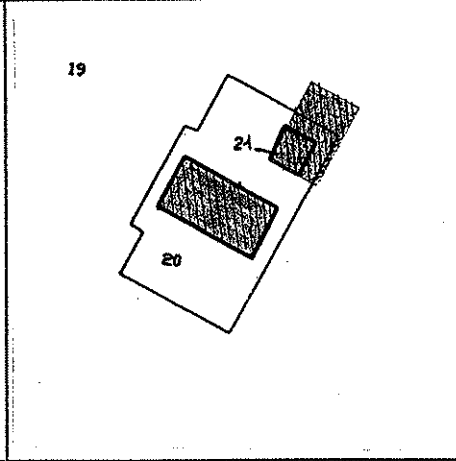


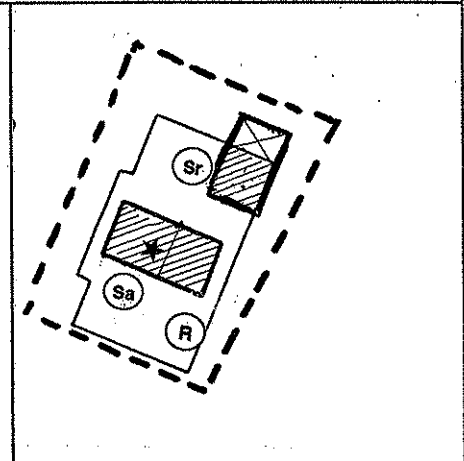
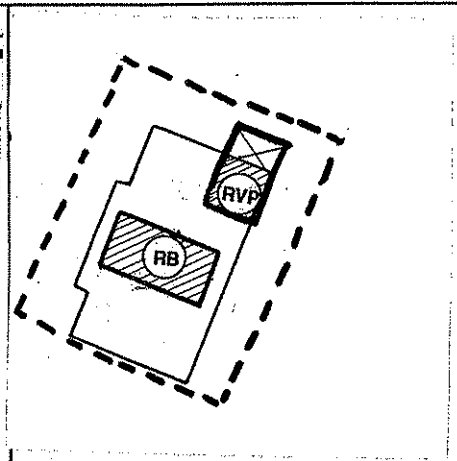
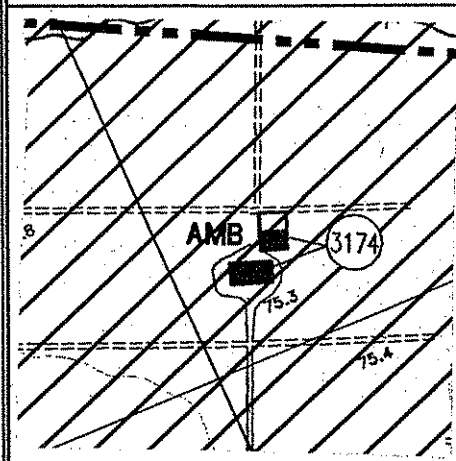
ESTRATTO DI P.R.G.
Tav. 12.1 - Settore settentrionale

UNITA' E CATEGORIA DI INTERVENTO
DI PROGETTO

DESTINAZIONI D'USO PREVALENTI
RILEVATE NELLO STATO DI FATTO




	<p>19</p> 	<p>UNITA' DI INDAGINE</p> <p>N° 3174</p>
		<p>Riferim. alla scheda n° 07-081 del censimento dell'edificato nelle zone extraurbane</p>
		<p>Località :</p> <p>TERRITORIO AGRICOLO <u>Via Molinazza, n° 18</u></p>
<p>CATASTO - 1936</p>	<p>MAPPA CATASTALE Fg. 7 Mapp. 19-20-21</p>	

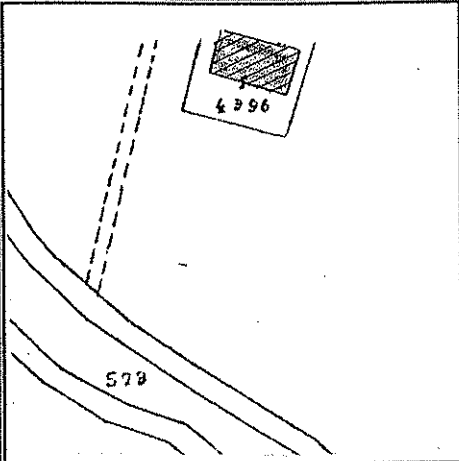
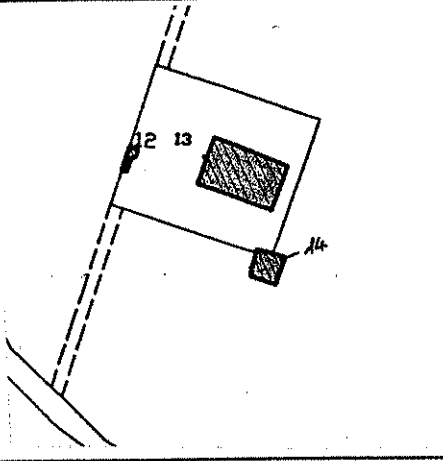


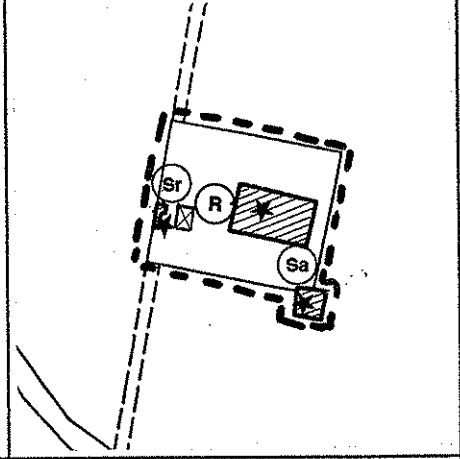
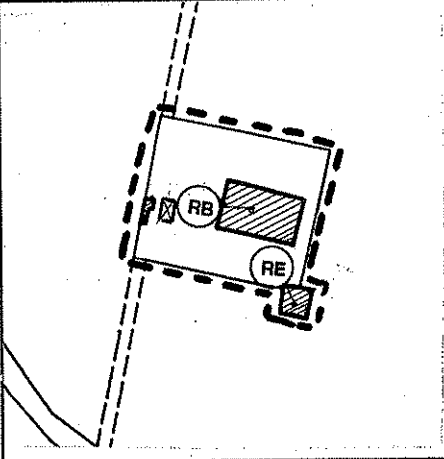
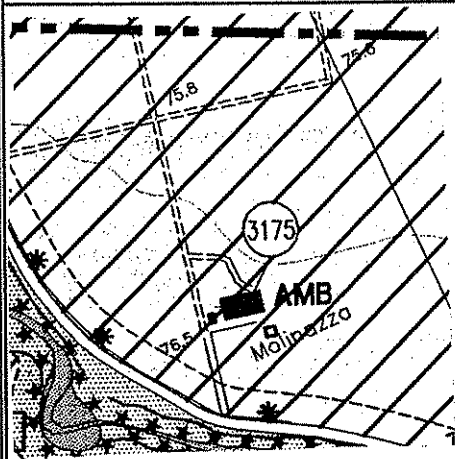
ESTRATTO DI P.R.G.
Tav. 12.2 - Settore occidentale

UNITA' E CATEGORIA DI INTERVENTO
DI PROGETTO

DESTINAZIONI D'USO PREVALENTI
RILEVATE NELLO STATO DI FATTO



		<p>UNITA' DI INDAGINE</p> <p>N°.3175</p>
<p>CATASTO - 1936</p> <p>MAPPA CATASTALE Fg. 7 Mapp. 12 -13 -14.</p>		<p>Riferim. alla scheda n°. 07 -080 del censimento dell'edificato nelle zone extraurbane</p>
		<p>Località :</p> <p>TERRITORIO AGRICOLO Molinazza</p>

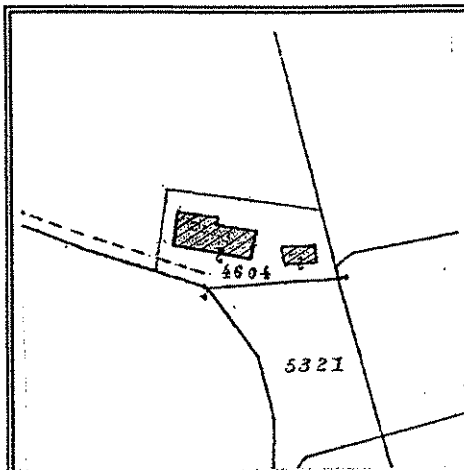
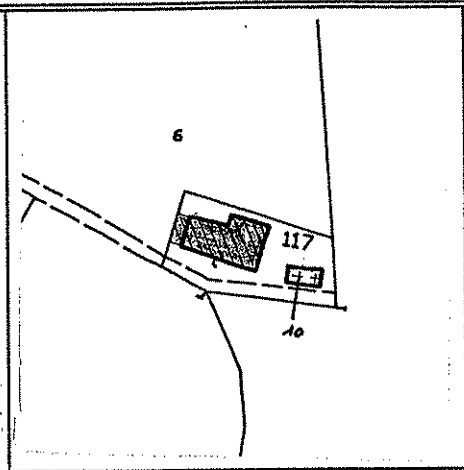
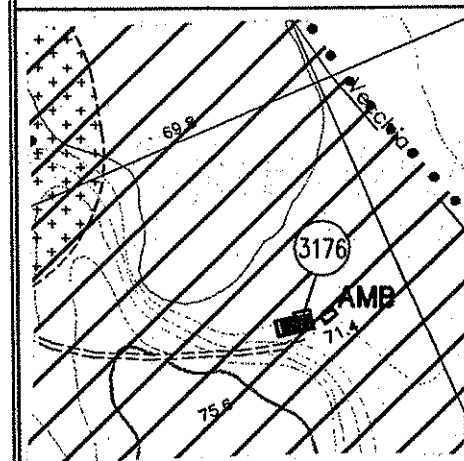
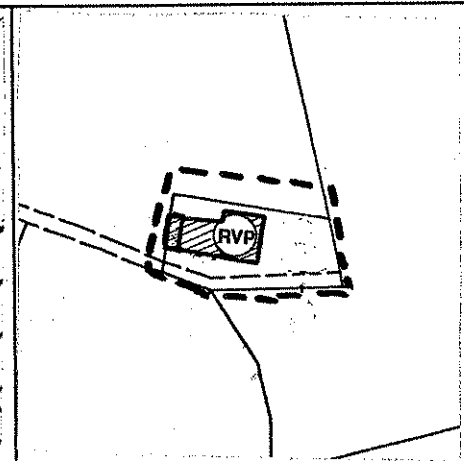




ESTRATTO DI P.R.G.
Tav. 12.2 - Settore occidentale

UNITA' E CATEGORIA DI INTERVENTO
DI PROGETTO

DESTINAZIONI D'USO PREVALENTI
RILEVATE NELLO STATO DI FATTO



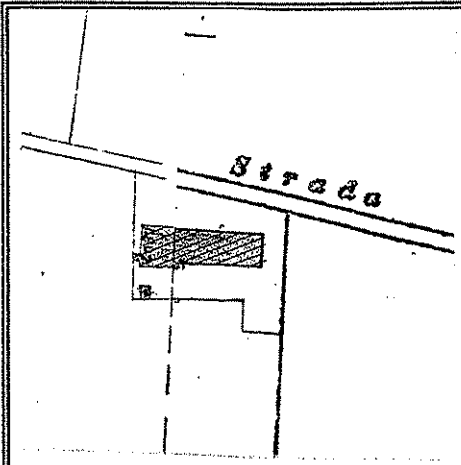
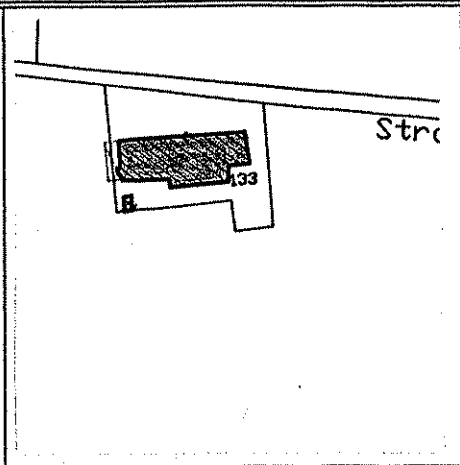
		<p>UNITA' DI INDAGINE</p> <p>N° 3176</p>
<p>CATASTO - 1936</p> <p>MAPPA CATASTALE Fg. 7 Mapp. 6 - 117</p>		<p>Riferim. alla scheda n° 07-079 del censimento dell'edificato nelle zone extraurbane</p>
		<p>Località :</p> <p>TERRITORIO AGRICOLO Via Anna Frank, n° 2</p>
		
<p>ESTRATTO DI P.R.G. Tav. 12. 2 - Settore occidentale</p>	<p>UNITA' E CATEGORIA DI INTERVENTO DI PROGETTO</p>	<p>DESTINAZIONI D'USO PREVALENTI RILEVATE NELLO STATO DI FATTO</p>
		

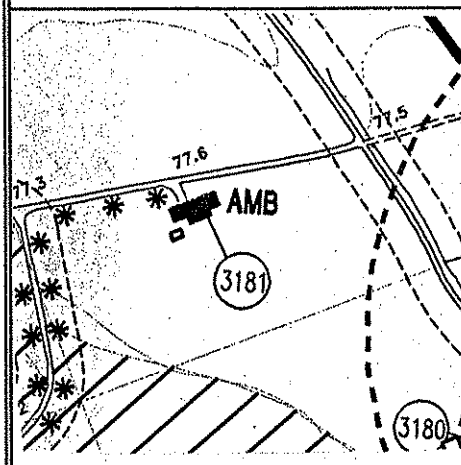
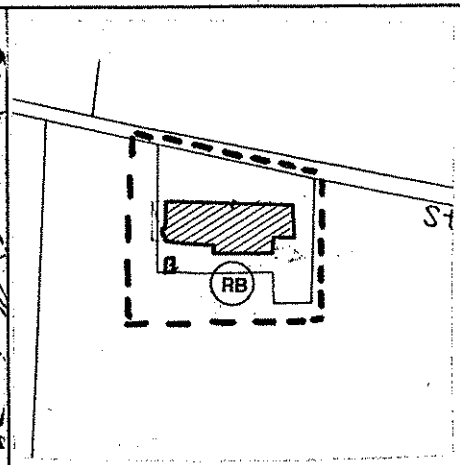
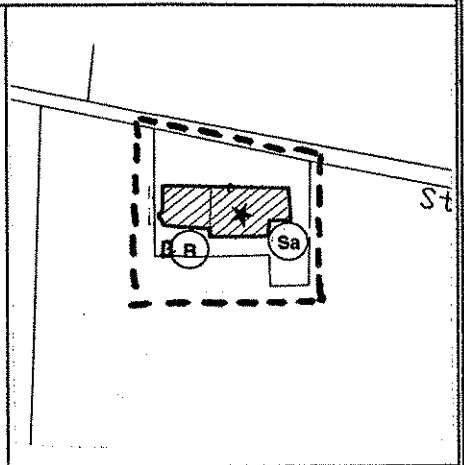
		<p>UNITA' DI INDAGINE</p> <p>N°.3178</p>
<p>CATASTO PRIMO IMPIANTO - 1893</p>	<p>MAPPA CATASTALE - 259-A Fg. 8 Mapp. 121-122-120-B</p>	<p>Riferim. alla scheda n°. 07-083 07-084 del censimento dell'edificato nelle zone extraurbane</p>
		<p>Località :</p> <p>TERRITORIO AGRICOLO Madonna della Neve</p>

<p>ESTRATTO DI P.R.G. Tav. 12. 1 - Settore settentrionale</p>	<p>UNITA' E CATEGORIA DI INTERVENTO DI PROGETTO</p>	<p>DESTINAZIONI D'USO PREVALENTI RILEVATE NELLO STATO DI FATTO</p>



		<p>UNITA' DI INDAGINE</p> <p>N° 3180</p>
<p>CATASTO PRIMO IMPIANTO - 1893</p>	<p>MAPPA CATASTALE Fg. 8 Mapp. 136-137</p>	<p>Riferim. alla scheda n° 07-090 07-091 del censimento dell'edificato nelle zone extraurbane</p>
<p>Località : TERRITORIO AGRICOLO <u>Chiesa Vecchia</u></p>		
<p>ESTRATTO DI P.R.G. Tav. 12. 1 - Settore settentrionale</p>	<p>UNITA' E CATEGORIA DI INTERVENTO DI PROGETTO</p>	<p>DESTINAZIONI D'USO PREVALENTI RILEVATE NELLO STATO DI FATTO</p>


		<p>UNITA' DI INDAGINE N° 3181</p>
<p>CATASTO : - 1936</p> <p>MAPPA CATASTALE Fg. 8 Mapp. 133 - 134</p>		<p>Riferim. alla scheda n° 07-092 del censimento dell'edificato nelle zone extraurbane</p>
		<p>Località : TERRITORIO AGRICOLO Via Madonna della Neve, n°2</p>

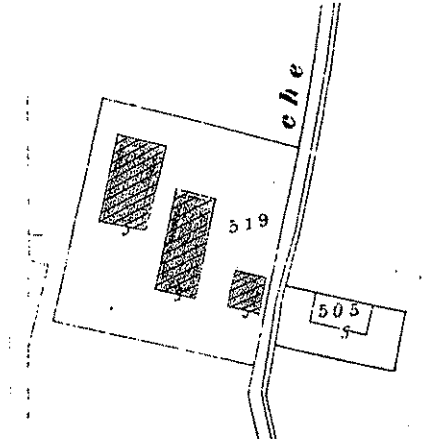
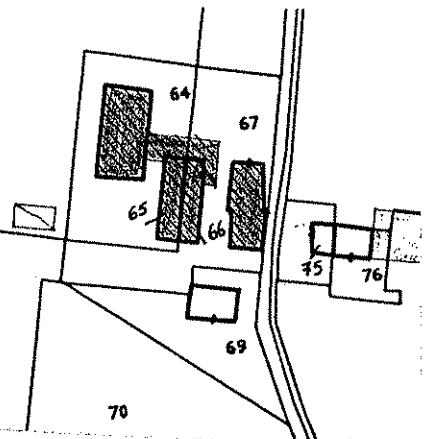
		
<p>ESTRATTO DI P.R.G. Tav. 12. 1 - Settore settentrionale</p>	<p>UNITA' E CATEGORIA DI INTERVENTO DI PROGETTO</p>	<p>DESTINAZIONI D'USO PREVALENTI RILEVATE NELLO STATO DI FATTO</p>

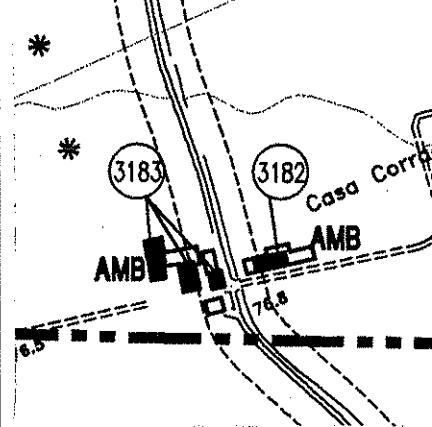
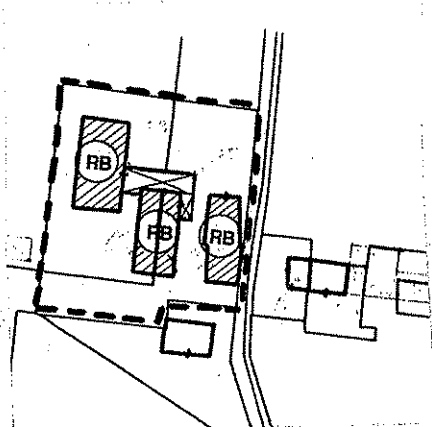
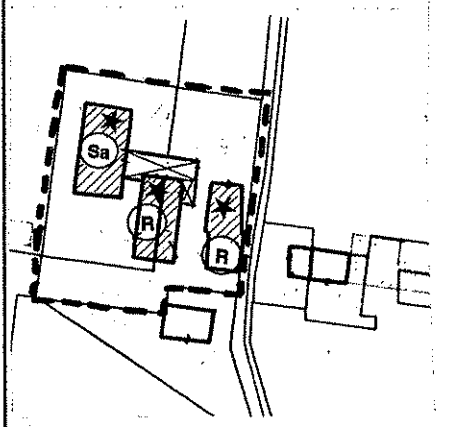


		<p>UNITA' DI INDAGINE</p> <p>N° 3182</p>
		<p>Riferim. alla scheda n° 07 — 097 del censimento dell'edificato nelle zone extraurbane</p>
		<p>Località :</p> <p>TERRITORIO AGRICOLO <u>Casa Corradini</u></p>
<p>CATASTO PRIMO IMPIANTO - 1893</p>	<p>MAPPA CATASTALE Fg. 8 Mapp. 74-75 -76</p>	


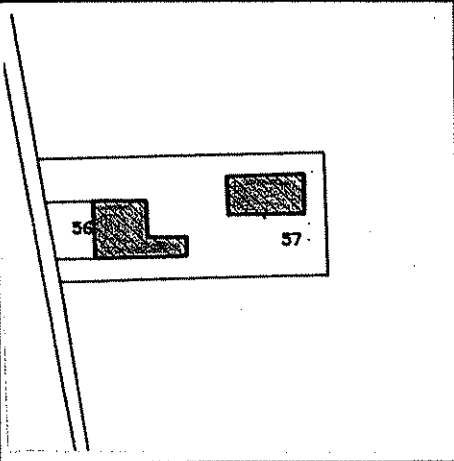
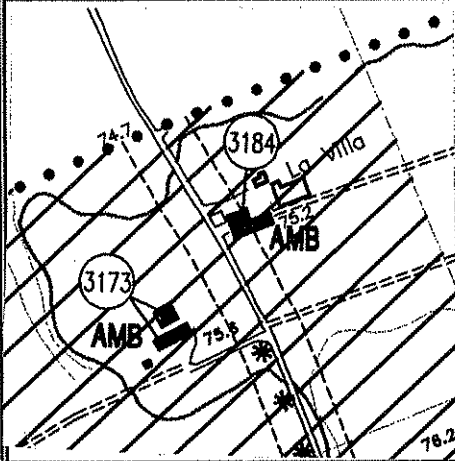
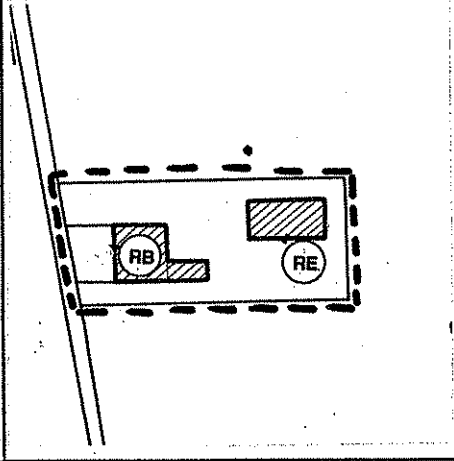
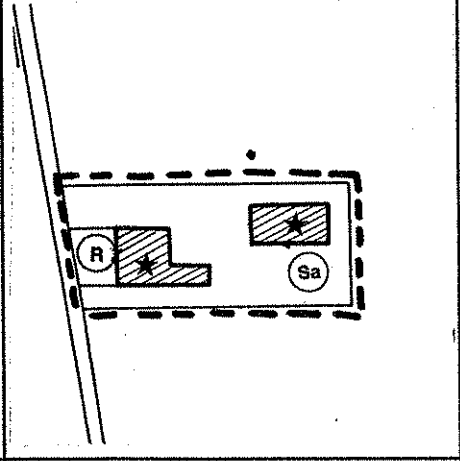

<p>ESTRATTO DI P.R.G. Tav. 12. 1 - Settore settentrionale</p>	<p>UNITA' E CATEGORIA DI INTERVENTO DI PROGETTO</p>	<p>DESTINAZIONI D'USO PREVALENTI RILEVATE NELLO STATO DI FATTO</p>

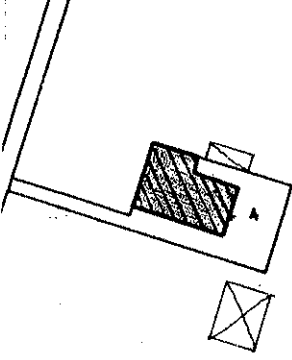


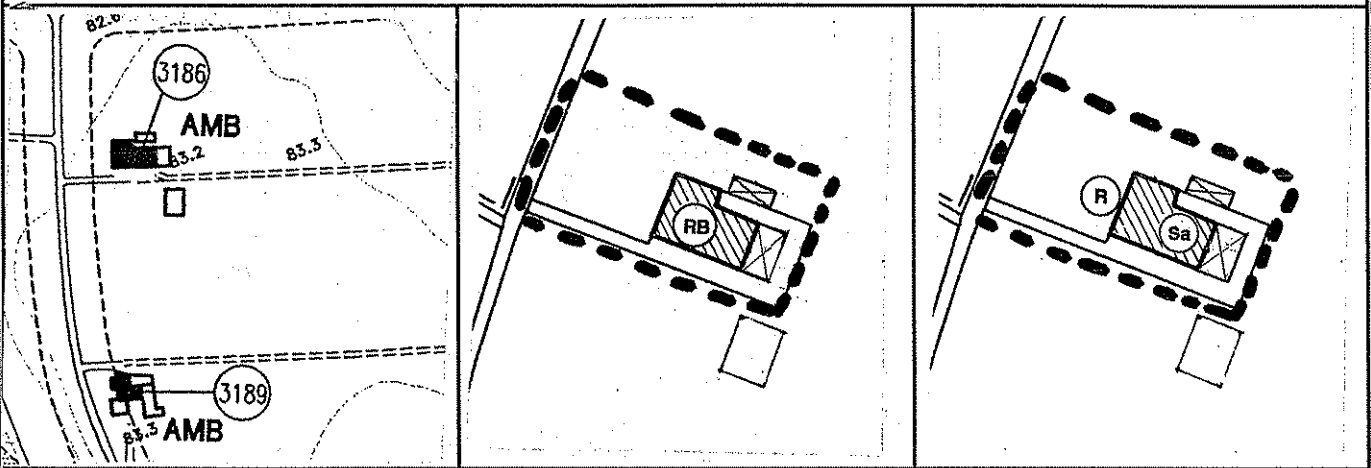
		<p>UNITA' DI INDAGINE</p> <p>N° 3183</p>
<p>CATASTO PRIMO IMPIANTO - 1893 MAPPA CATASTALE Fg. 8 Mapp. da 64 a 67</p>		<p>Riferim. alla scheda n° 07-093/ 07-094/ 07-095 del censimento dell'edificato nelle zone extraurbane</p>
		<p>Località : TERRITORIO AGRICOLO Casa Corradini</p>

		
<p>ESTRATTO DI P.R.G. Tav. 12.1 - Settore settentrionale</p>	<p>UNITA' E CATEGORIA DI INTERVENTO DI PROGETTO</p>	<p>DESTINAZIONI D'USO PREVALENTI RILEVATE NELLO STATO DI FATTO</p>




		<p>UNITA' DI INDAGINE</p> <p>N° 3184</p>
<p>CATASTO PRIMO IMPIANTO - 1893</p>	<p>MAPPA CATASTALE Fg. 8 Mapp. 56 - 57</p>	<p>Riferim. alla scheda n°. 07-099 del censimento dell'edificato nelle zone extraurbane</p>
		
<p>ESTRATTO DI P.R.G. Tav. 12.1 - Settore settentrionale</p>	<p>UNITA' E CATEGORIA DI INTERVENTO DI PROGETTO</p>	<p>DESTINAZIONI D'USO PREVALENTI RILEVATE NELLO STATO DI FATTO</p>
		

		<p>UNITA' DI INDAGINE</p> <p>N° 3186</p>
<p>CATASTO - 1926</p>	<p>MAPPA CATASTALE Fg. 13 Mapp. 4 - 6</p>	<p>Riferim. alla scheda n°. 07-036 del censimento dell'edificato nelle zone extraurbane</p>
		<p>Località : TERRITORIO AGRICOLO <u>Via Sabbatini, n° 8</u></p>



<p>ESTRATTO DI P.R.G. Tav. 12. 2 - Settore occidentale</p>	<p>UNITA' E CATEGORIA DI INTERVENTO DI PROGETTO</p>	<p>DESTINAZIONI D'USO PREVALENTI RILEVATE NELLO STATO DI FATTO</p>
--	---	--

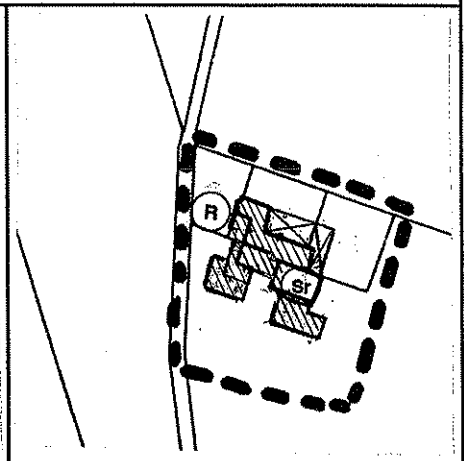
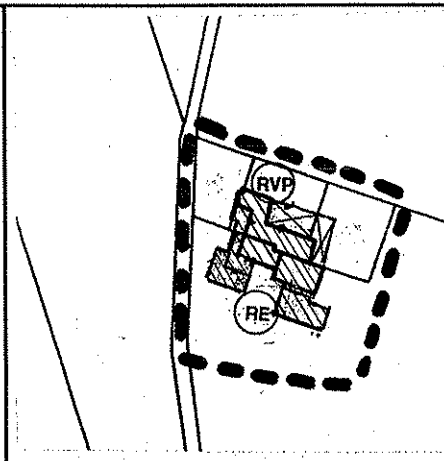
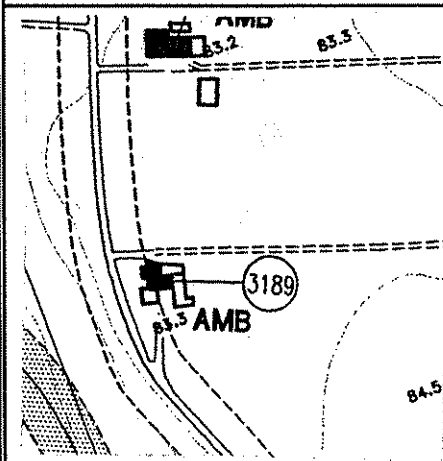


		<p>UNITA' DI INDAGINE</p> <p>N° 3187</p>
		<p>Riferim. alla scheda n°. 07-038 del censimento dell'edificato nelle zone extraurbane</p>
		<p>Località :</p> <p>TERRITORIO AGRICOLO Via Sabbatini, n° 1-3</p>
<p>CATASTO - 1932</p>	<p>MAPPA CATASTALE Fg. 13 Mapp. 16 -32 -33</p>	

<p>ESTRATTO DI P.R.G. Tav. 12. 2 - Settore occidentale</p>	<p>UNITA' E CATEGORIA DI INTERVENTO DI PROGETTO</p>	<p>DESTINAZIONI D'USO PREVALENTI RILEVATE NELLO STATO DI FATTO</p>




		<p>UNITA' DI INDAGINE</p> <p>N° 3189</p>
		<p>Riferim. alla scheda n° 07-037 del censimento dell'edificato nelle zone extraurbane</p>
		<p>Località :</p> <p>TERRITORIO AGRICOLO Via Sabbatini, n° 2-4</p>
<p>CATASTO - 1932.</p>	<p>MAPPA CATASTALE Fg. 13 Mapp. da 10 a 14-17</p>	

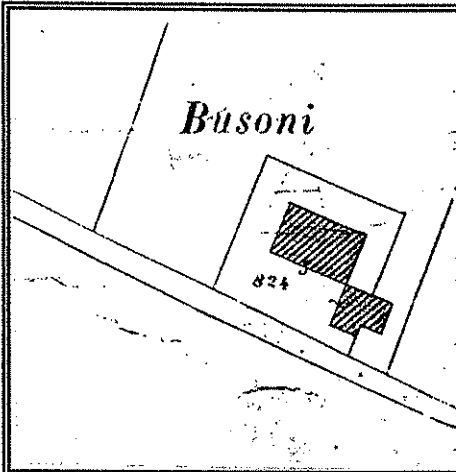
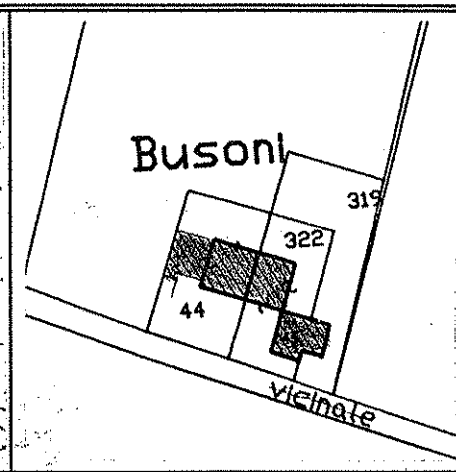


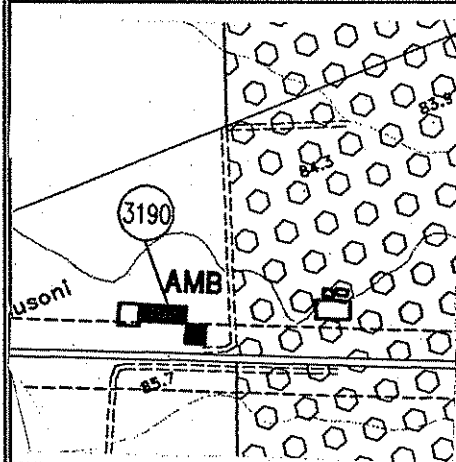
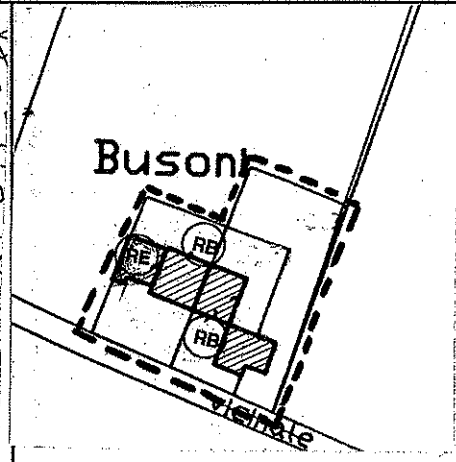
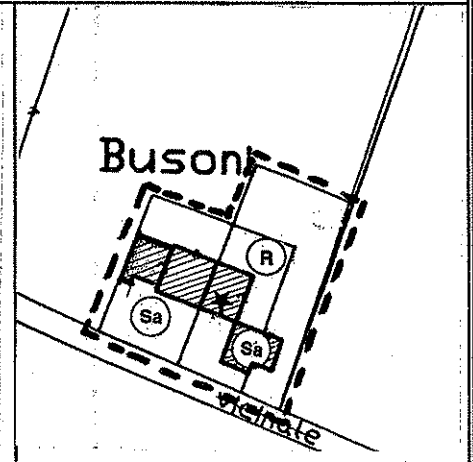
ESTRATTO DI P.R.G.
Tav. 12. 2 - Settore occidentale

**UNITA' E CATEGORIA DI INTERVENTO
DI PROGETTO**

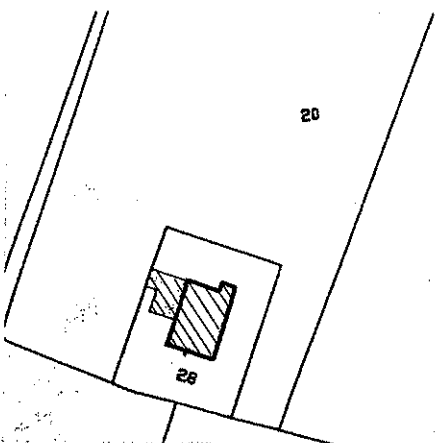
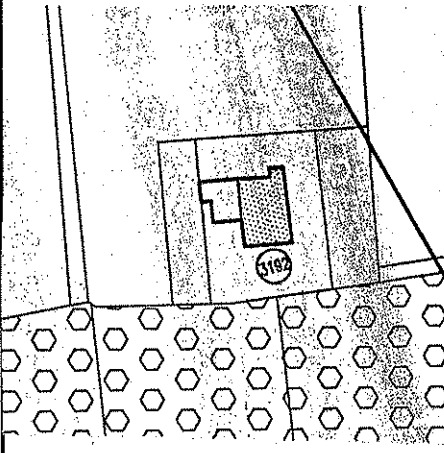

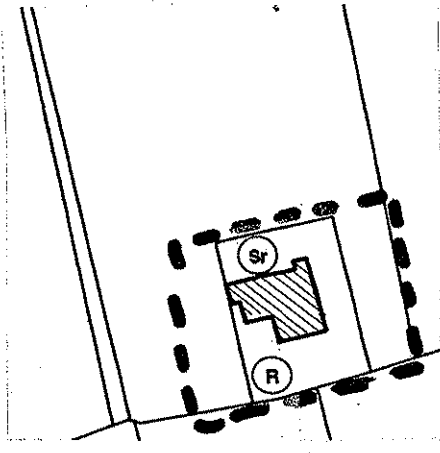

**DESTINAZIONI D'USO PREVALENTI
RILEVATE NELLO STATO DI FATTO**

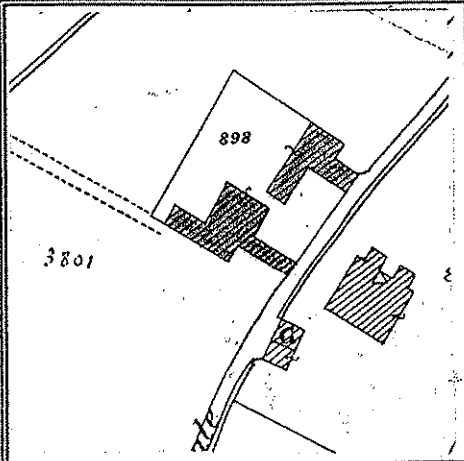
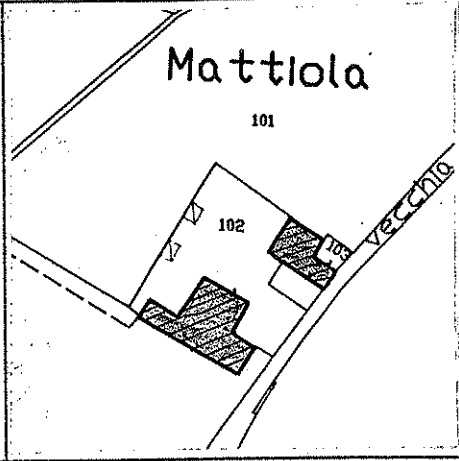






 <p>Busoni</p> <p>824</p>	 <p>Busoni</p> <p>44</p> <p>322</p> <p>319</p> <p>vicinate</p>	<p>UNITA' DI INDAGINE</p> <p>N° 3190</p>
<p>CATASTO PRIMO IMPIANTO - 1893</p>	<p>MAPPA CATASTALE -322-</p> <p>Fg. 13 Mapp. 44-45-319-</p>	<p>Riferim. alla scheda n° 07-041 del censimento dell'edificato nelle zone extraurbane</p>
		<p>Località :</p> <p>TERRITORIO AGRICOLO</p> <p>Busoni</p>

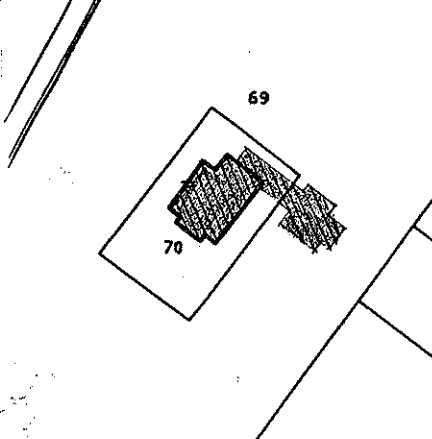
 <p>Busoni</p> <p>3190</p> <p>AMB</p> <p>85.7</p>	 <p>Busoni</p> <p>RB</p> <p>RB</p> <p>RB</p> <p>vicinate</p>	 <p>Busoni</p> <p>R</p> <p>Sa</p> <p>Sa</p> <p>vicinate</p>
<p>ESTRATTO DI P.R.G.</p> <p>Tav. 12.2 - Settore occidentale</p>	<p>UNITA' E CATEGORIA DI INTERVENTO DI PROGETTO</p>	<p>DESTINAZIONI D'USO PREVALENTI RILEVATE NELLO STATO DI FATTO</p>

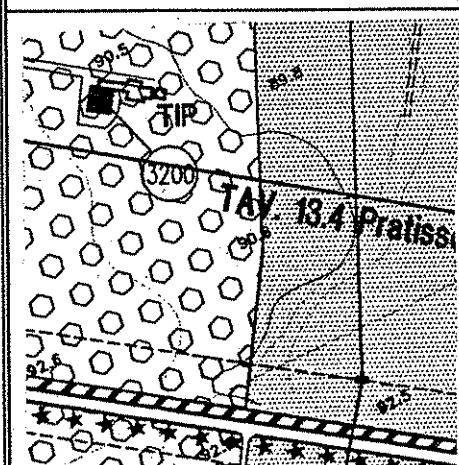


		UNITA' DI INDAGINE N° 3192
CATASTO - 1926	MAPPA CATASTALE Fig. 13 Mapp. 20 - 28	Riferim. alla scheda n° 07-035 del censimento dell'edificato nelle zone extraurbane
		Località : TERRITORIO AGRICOLO Via Brugnoli, n° 7
		
ESTRATTO DI P.R.G. Tav. 13.3 - Fellegara	UNITA' E CATEGORIA DI INTERVENTO DI PROGETTO	DESTINAZIONI D'USO PREVALENTI RILEVATE NELLO STATO DI FATTO
		

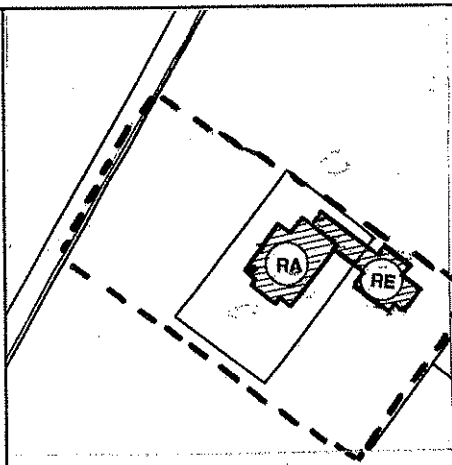
	<p>Mattiola</p> <p>101</p> <p>102</p> <p>vecchio</p> 	<p>UNITA' DI INDAGINE</p> <p>N° 3194</p>
<p>CATASTO PRIMO IMPIANTO - 1893</p>	<p>MAPPA CATASTALE</p> <p>Fg. 19 Mapp. 102 - 103</p>	<p>Riferim. alla scheda n° 06-074 06-075 del censimento dell'edificato nelle zone extraurbane</p> <p>Località :</p> <p>TERRITORIO AGRICOLO Via Stazione, n° 11-13-15</p>
	<p>Mattiola</p> <p>vecchio</p> 	<p>Mattiola</p> <p>vecchio</p> 
<p>ESTRATTO DI P.R.G.</p> <p>Tav. 12. 2 - Settore occidentale</p>	<p>UNITA' E CATEGORIA DI INTERVENTO DI PROGETTO</p>	<p>DESTINAZIONI D'USO PREVALENTI RILEVATE NELLO STATO DI FATTO</p>
		

		<p>UNITA' DI INDAGINE</p> <p>N° 3195</p>
<p>CATASTO - 1932</p>	<p>MAPPA CATASTALE Fg. 20 Mapp. 3 - 4 - 5 - 7</p>	<p>Riferim. alla scheda n° 07-039 del censimento dell'edificato nelle zone extraurbane</p>
		<p>Località :</p> <p>TERRITORIO AGRICOLO Via Stazione, n° 17</p>
<p>ESTRATTO DI P.R.G. Tav. 12. 2 - Settore occidentale</p>	<p>UNITA' E CATEGORIA DI INTERVENTO DI PROGETTO</p>	<p>DESTINAZIONI D'USO PREVALENTI RILEVATE NELLO STATO DI FATTO</p>

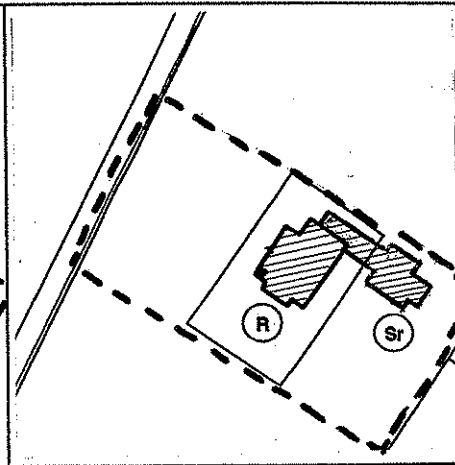
		UNITA' DI INDAGINE N°.3200
CATASTO - 1936	MAPPA CATASTALE Fg. 20 Mapp. 69 - 70	Riferim. alla scheda n°. 07 - 046 del censimento dell'edificato nelle zone extraurbane
		Località : TERRITORIO AGRICOLO Via delle Querce, n° 21




ESTRATTO DI P.R.G.
 Tav. 12. 3 - Settore centro-orientale



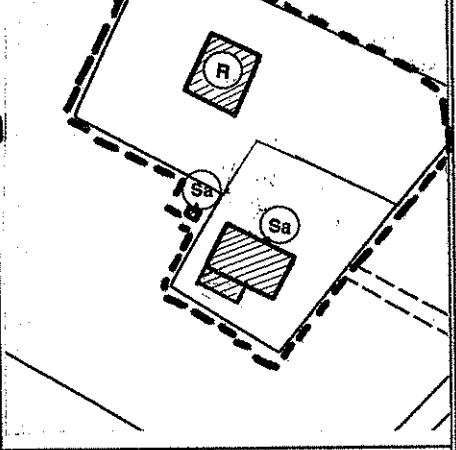
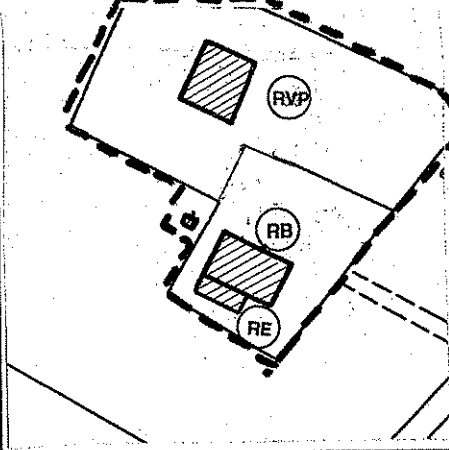
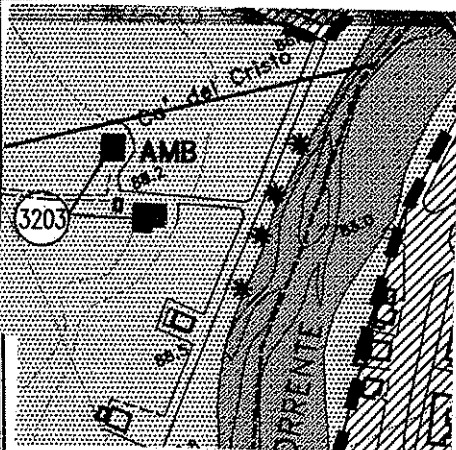
**UNITA' E CATEGORIA DI INTERVENTO
 DI PROGETTO**



**DESTINAZIONI D'USO PREVALENTI
 RILEVATE NELLO STATO DI FATTO**




		<p>UNITA' DI INDAGINE</p> <p>N° 3203</p>
<p>CATASTO - 1936</p> <p>MAPPA CATASTALE</p> <p>Fg. 20 Mapp. 28-52-53-72</p>		<p>Riferim. alla scheda n° 07-062 07-063 del censimento dell'edificato nelle zone extraurbane</p>
		<p>Località :</p> <p>TERRITORIO AGRICOLO Ca' del Cristo</p>

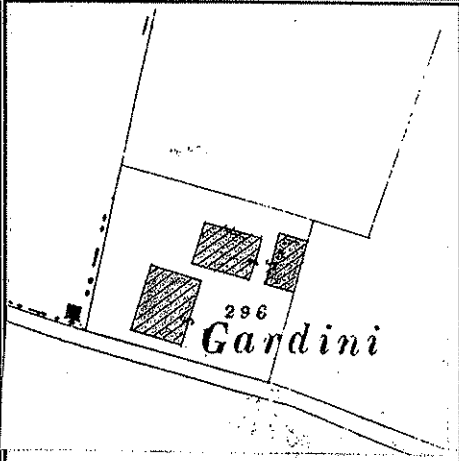

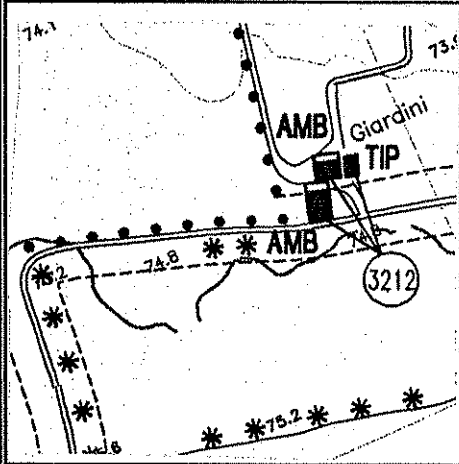
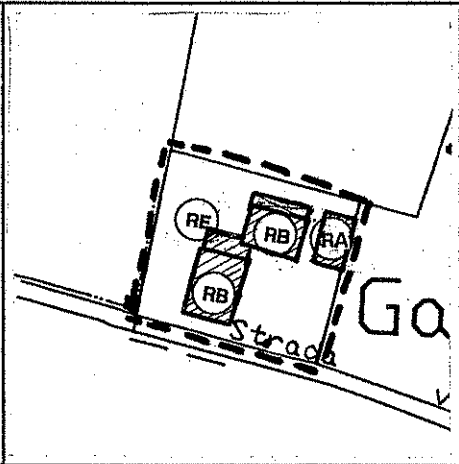
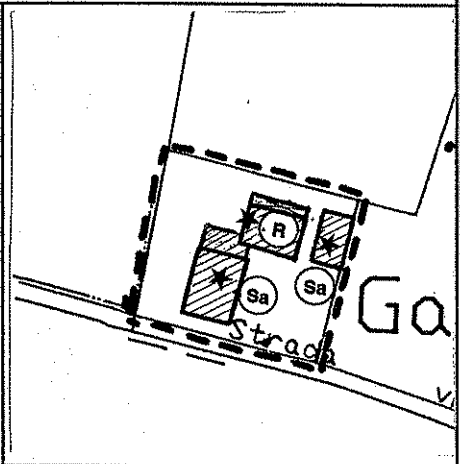


ESTRATTO DI P.R.G.
Tav. 12.3 - Settore centro-orientale

UNITA' E CATEGORIA DI INTERVENTO
DI PROGETTO

DESTINAZIONI D'USO PREVALENTI
RILEVATE NELLO STATO DI FATTO




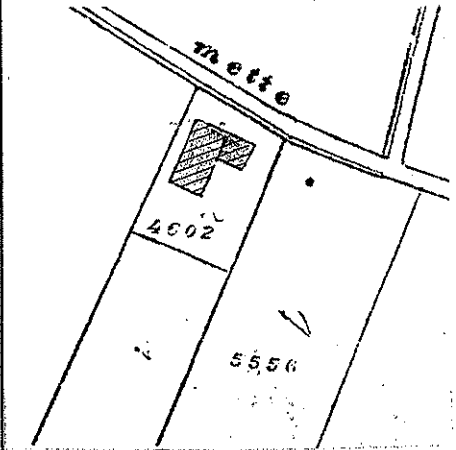
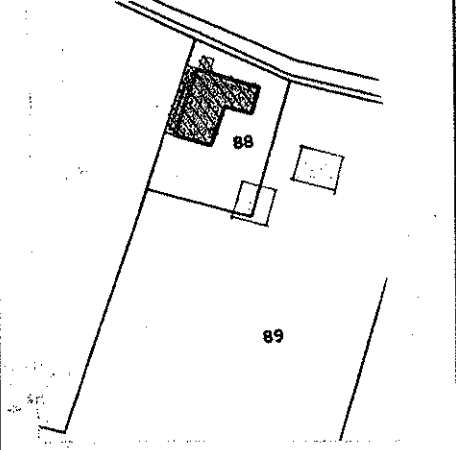
		<p>UNITA' DI INDAGINE</p> <p>N° 3212</p>
<p>CATASTO PRIMO IMPIANTO - 1893</p>	<p>MAPPA CATASTALE Fg. 2 Mapp. 78 -79-80</p>	<p>Riferim. alla scheda n° 08 - 017 08 - 018 08 - 019 del censimento dell'edificato nelle zone extraurbane</p>
		<p>Località : TERRITORIO AGRICOLO <u>Giardini</u></p>
		
<p>ESTRATTO DI P.R.G. Tav. 12. 1 - Settore settentrionale</p>	<p>UNITA' E CATEGORIA DI INTERVENTO DI PROGETTO</p>	<p>DESTINAZIONI D'USO PREVALENTI RILEVATE NELLO STATO DI FATTO</p>

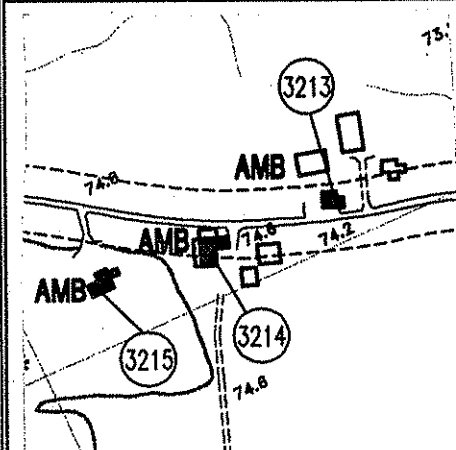
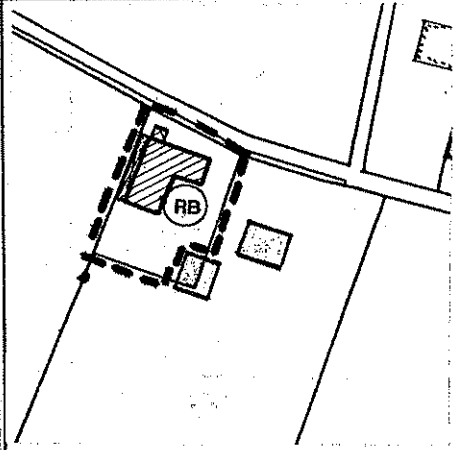
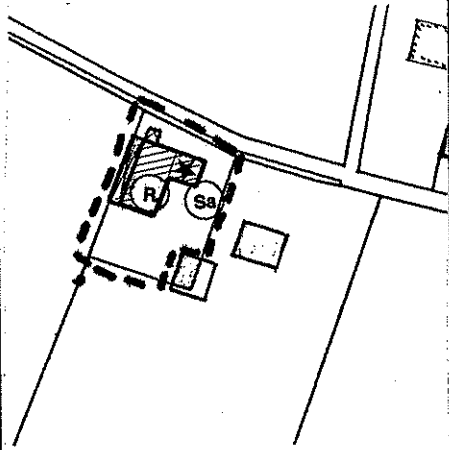



		<p>UNITA' DI INDAGINE N°. 3213</p>
<p>CATASTO - 1936</p>		<p>Riferim. alla scheda n°. 08-024 del censimento dell'edificato nelle zone extraurbane</p>
<p>MAPPA CATASTALE Fg. 8 Mapp. 7-6</p>		<p>Località : TERRITORIO AGRICOLO Via Partitora n°36</p>

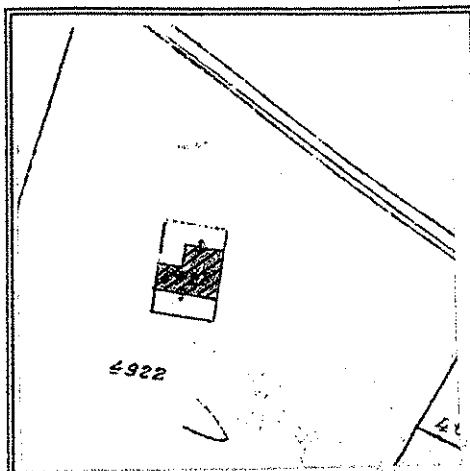
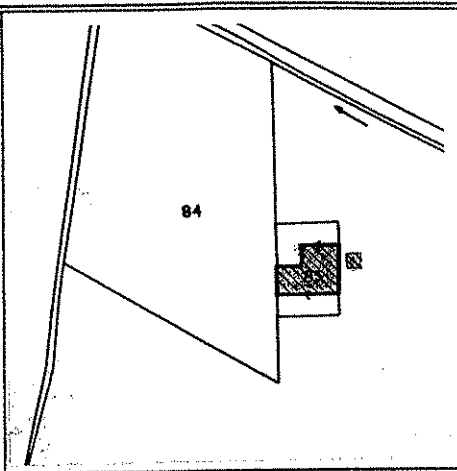
<p>ESTRATTO DI P.R.G. Tav. 12. 1 - Settore settentrionale</p>	<p>UNITA' E CATEGORIA DI INTERVENTO DI PROGETTO</p>	<p>DESTINAZIONI D'USO PREVALENTI RILEVATE NELLO STATO DI FATTO</p>

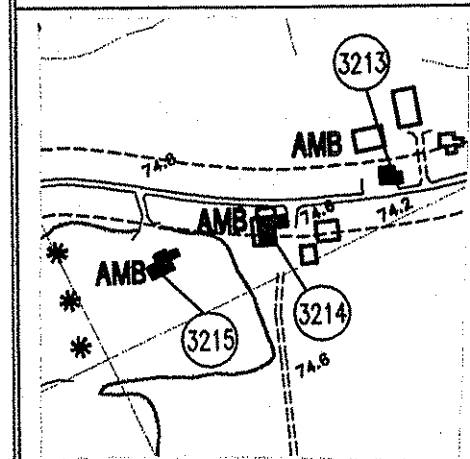
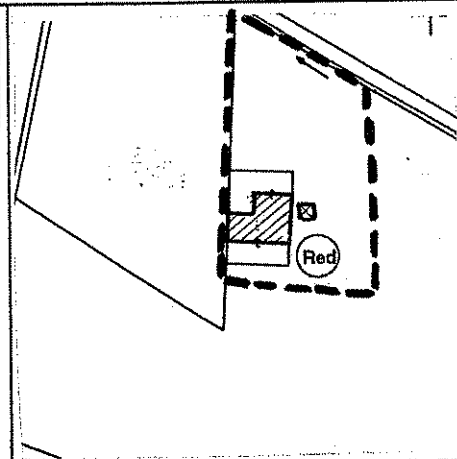
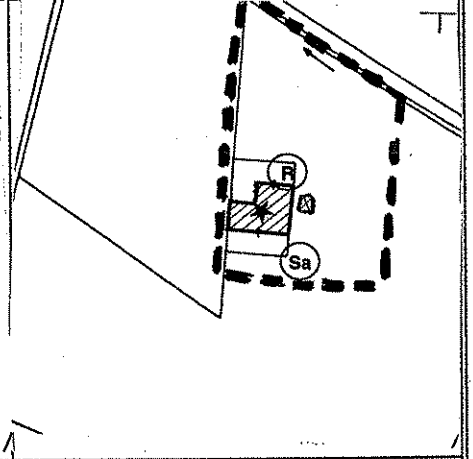


		<p>UNITA' DI INDAGINE</p> <p>N° 3214</p>
<p>CATASTO - 1936</p> <p>MAPPA CATASTALE</p> <p>Fg. 8 Mapp. 88</p>		<p>Riferim. alla scheda n° 08-021 08-022 del censimento dell'edificato nelle zone extraurbane</p>
		<p>Località :</p> <p>TERRITORIO AGRICOLO</p> <p>Via Partitora, n° 29</p>


		
<p>ESTRATTO DI P.R.G.</p> <p>Tav. 12.1 - Settore settentrionale</p>	<p>UNITA' E CATEGORIA DI INTERVENTO DI PROGETTO</p>	<p>DESTINAZIONI D'USO PREVALENTI RILEVATE NELLO STATO DI FATTO</p>

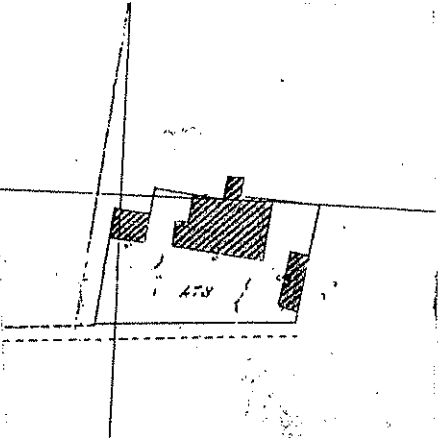
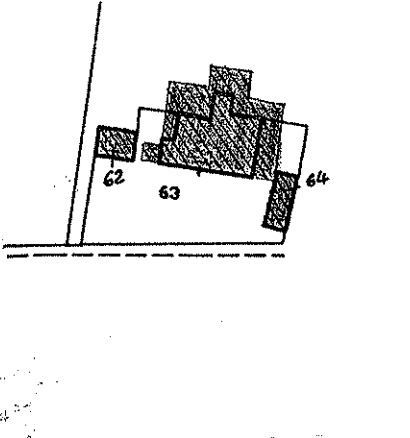
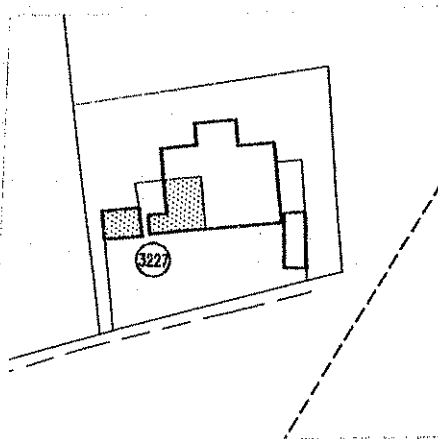
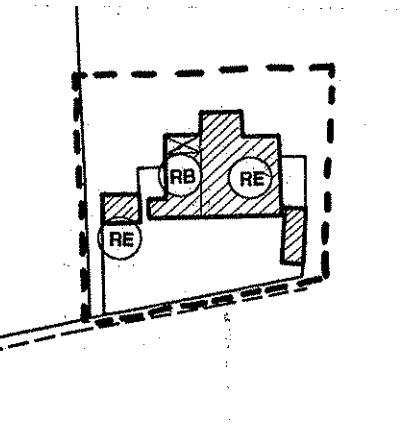
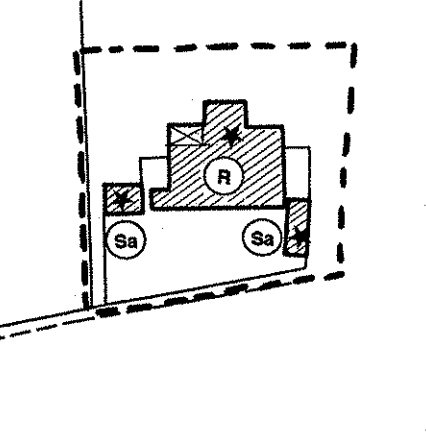



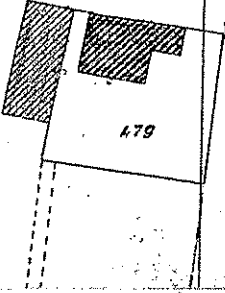
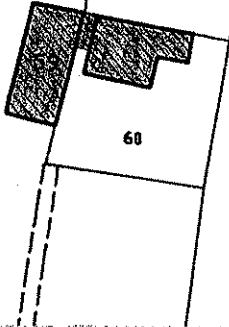
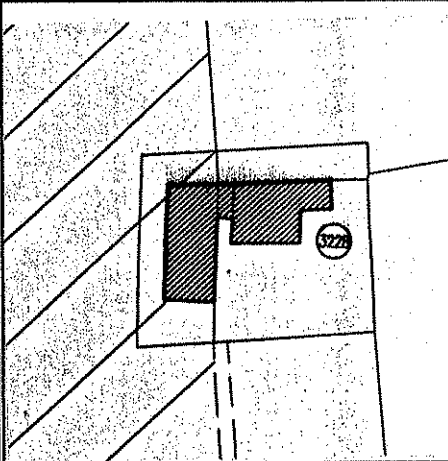
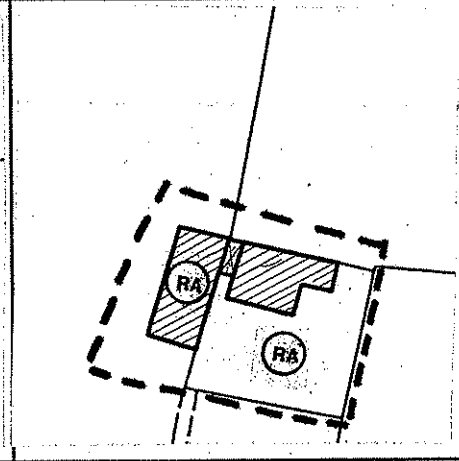
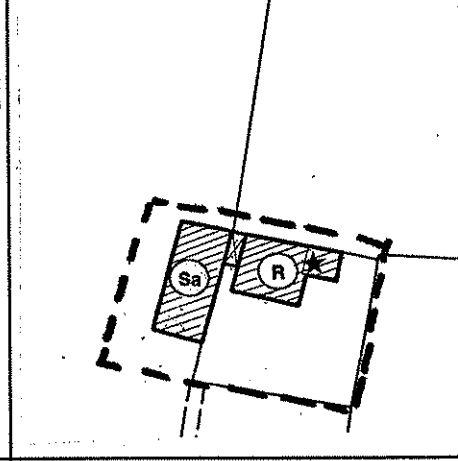

		<p>UNITA' DI INDAGINE</p> <p>N° 3215</p>
<p>CATASTO - 1936</p> <p>MAPPA CATASTALE Fg. 8 Mapp. 85 - 86</p>		<p>Riferim. alla scheda n° 08 — 020 del censimento dell'edificato nelle zone extraurbane</p>
		<p>Località :</p> <p>TERRITORIO AGRICOLO Via Partitora, n° 31</p>

		
--	---	--

<p>ESTRATTO DI P.R.G. Tav. 12. 1 - Settore settentrionale</p>	<p>UNITA' E CATEGORIA DI INTERVENTO DI PROGETTO</p>	<p>DESTINAZIONI D'USO PREVALENTI RILEVATE NELLO STATO DI FATTO</p>
---	---	--




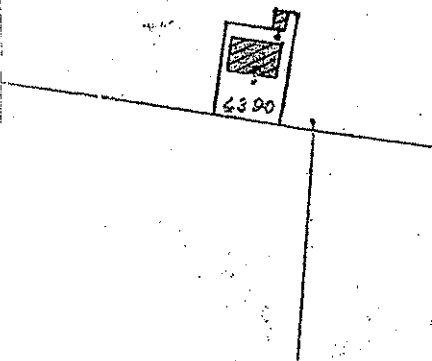
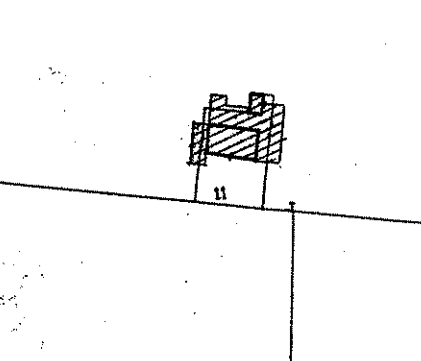
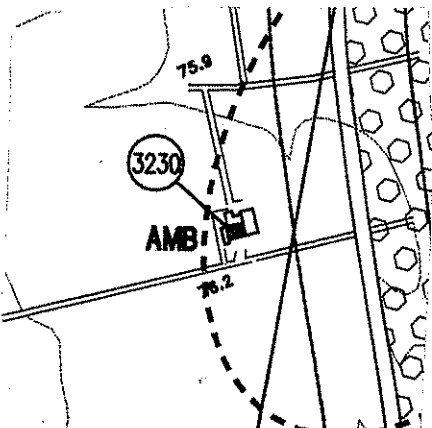
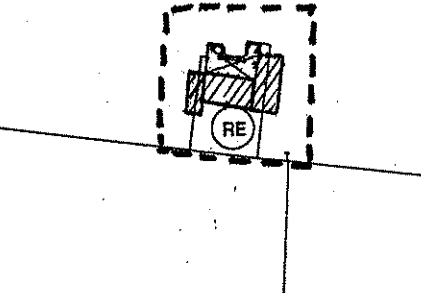
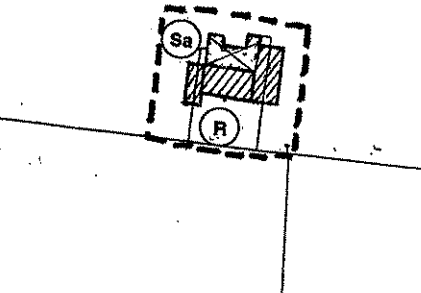

		<p>UNITA' DI INDAGINE</p> <p>N°. 3227</p>
<p>CATASTO PRIMO IMPIANTO - 1893</p>	<p>MAPPA CATASTALE Fg. 14 Mapp. da 62 a 65</p>	<p>Riferim. alla scheda n° 07-087 del censimento dell'edificato nelle zone extraurbane</p>
		<p>Località : TERRITORIO AGRICOLO Casa Rangoni</p>
		
<p>ESTRATTO DI P.R.G. Tav. 13.3 - Fellegara</p>	<p>UNITA' E CATEGORIA DI INTERVENTO DI PROGETTO</p>	<p>DESTINAZIONI D'USO PREVALENTI RILEVATE NELLO STATO DI FATTO</p>
		


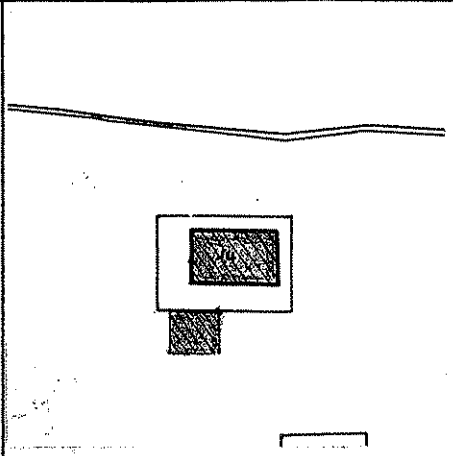



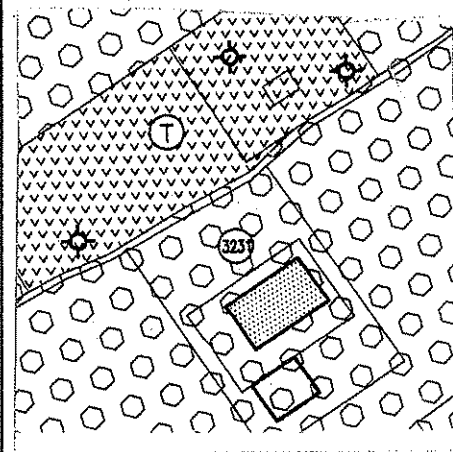
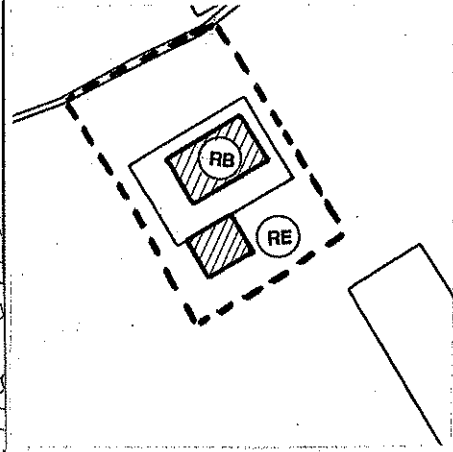
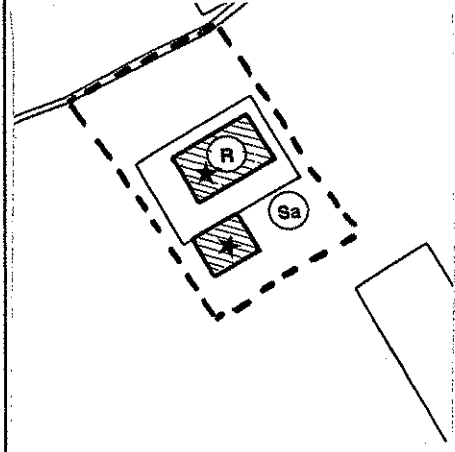

		<p>UNITA' DI INDAGINE</p> <p>N° 3228</p>
<p>CATASTO PRIMO IMPIANTO - 1893</p>	<p>MAPPA CATASTALE Fg. 14 Mapp. 58 - 59 - 60</p>	<p>Riferim. alla scheda n° 07-085 07-086 del censimento dell'edificato nelle zone extraurbane</p>
<p>Località :</p> <p>TERRITORIO AGRICOLO <u>Casa Rangoni</u></p>		
		
<p>ESTRATTO DI P.R.G. Tav. 13.3 - Fellegara</p>	<p>UNITA' E CATEGORIA DI INTERVENTO DI PROGETTO</p>	<p>DESTINAZIONI D'USO PREVALENTI RILEVATE NELLO STATO DI FATTO</p>
		

		<p>UNITA' DI INDAGINE</p> <p>N°. 3229</p>
<p>CATASTO - 1936</p>	<p>MAPPA CATASTALE Fg. 14 Mapp. 5—6</p>	<p>Riferim. alla scheda n°. 07—088 del censimento dell'edificato nelle zone extraurbane</p>
		<p>Località : TERRITORIO AGRICOLO Via Babilonia, n° 4</p>

<p>ESTRATTO DI P.R.G. Tav. 12. 1 - Settore settentrionale</p>	<p>UNITA' E CATEGORIA DI INTERVENTO DI PROGETTO</p>	<p>DESTINAZIONI D'USO PREVALENTI RILEVATE NELLO STATO DI FATTO</p>




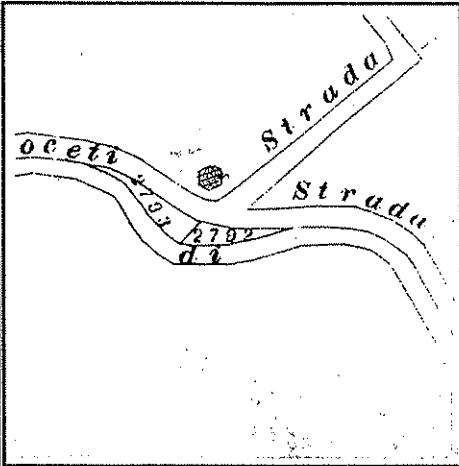
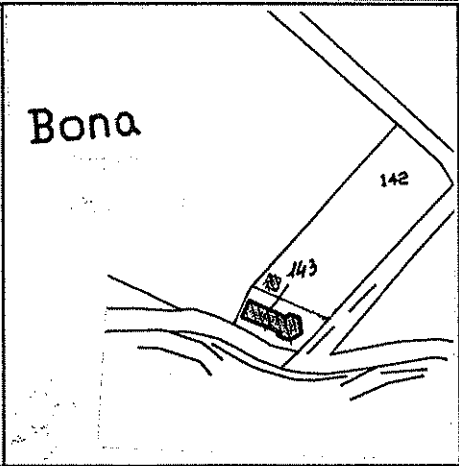




		<p>UNITA' DI INDAGINE</p> <p>N° 3230</p>
<p>CATASTO - 1932</p> <p>MAPPA CATASTALE Fg.14 Mapp. 10 - 11</p>		<p>Riferim. alla scheda n° 07 -089 del censimento dell'edificato nelle zone extraurbane</p>
		<p>Località :</p> <p>TERRITORIO AGRICOLO Via Babilonia, n° 2</p>
		
<p>ESTRATTO DI P.R.G. Tav. 12.1 - Settore settentrionale</p>	<p>UNITA' E CATEGORIA DI INTERVENTO DI PROGETTO</p>	<p>DESTINAZIONI D'USO PREVALENTI RILEVATE NELLO STATO DI FATTO</p>
		

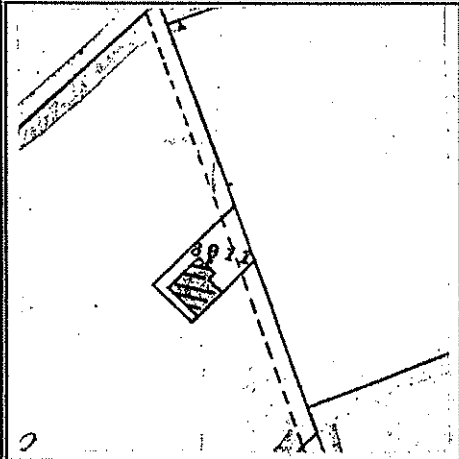
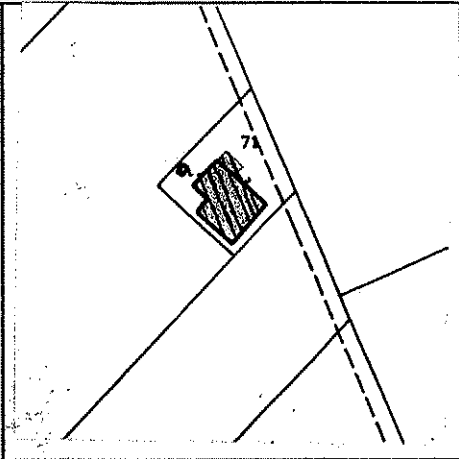
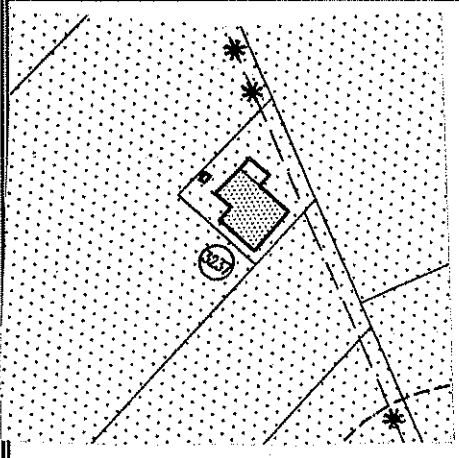
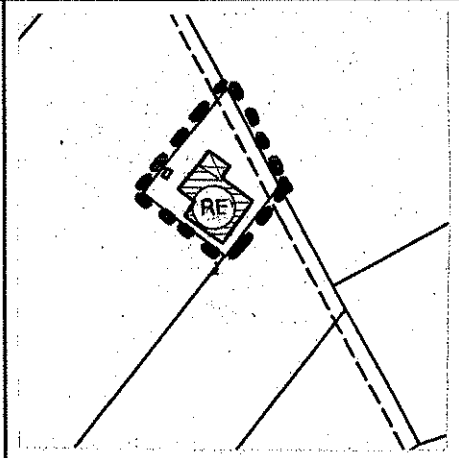
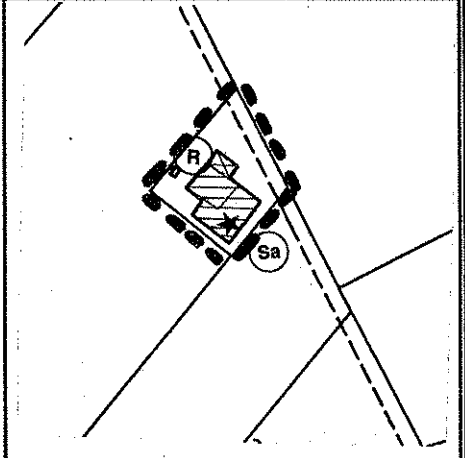

		<p>UNITA' DI INDAGINE</p> <p>N° 3231</p>
<p>CATASTO - 1932</p>	<p>MAPPA CATASTALE Fg.14 Mapp.13 - 14</p>	<p>Riferim. alla scheda n° 08 -032 del censimento dell'edificato nelle zone extraurbane</p> <p>Località :</p> <p>TERRITORIO AGRICOLO Via Partitora</p>
		
		
<p>ESTRATTO DI P.R.G. Tav. 13.9 - Arceto</p>	<p>UNITA' E CATEGORIA DI INTERVENTO DI PROGETTO</p>	<p>DESTINAZIONI D'USO PREVALENTI RILEVATE NELLO STATO DI FATTO</p>
		

		<p>UNITA' DI INDAGINE</p> <p>N° 3235</p>
		<p>05-061 Riferim. alla scheda n° 05-062 del censimento dell'edificato nelle zone extraurbane</p>
		<p>Località :</p> <p>TERRITORIO AGRICOLO Villa Campo Bona</p>
<p>CATASTO PRIMO IMPIANTO - 1893</p>	<p>MAPPA CATASTALE Fg.21 Mapp. da 144 a 147-323</p>	

<p>ESTRATTO DI P.R.G. Tav.13.2 - Capoluogo - Settore Nord</p>	<p>UNITA' E CATEGORIA DI INTERVENTO DI PROGETTO</p>	<p>DESTINAZIONI D'USO PREVALENTI RILEVATE NELLO STATO DI FATTO</p>




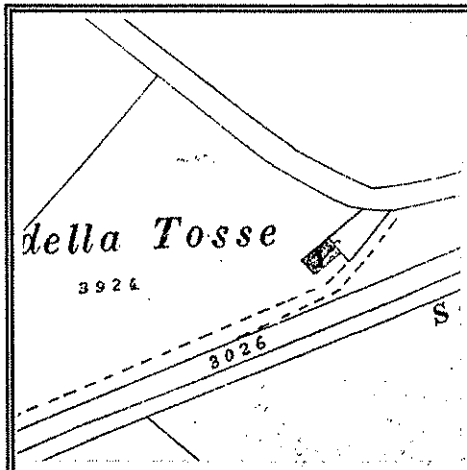
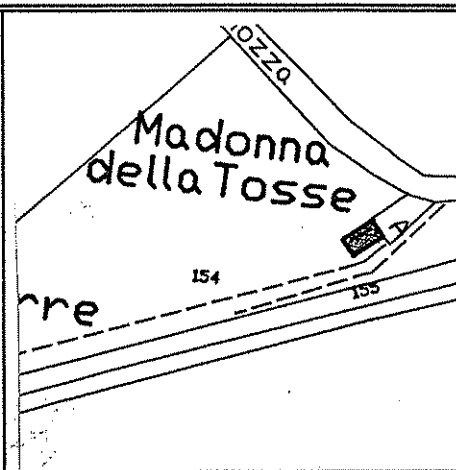
	<p>Bona</p> 	<p>UNITA' DI INDAGINE</p> <p>N° 3236</p>
<p>CATASTO PRIMO IMPIANTO - 1893</p>	<p>MAPPA CATASTALE</p> <p>Fg. 21 Mapp. 142-143</p>	<p>Riferim. alla scheda n° 05-060 del censimento dell'edificato nelle zone extraurbane</p> <p>Località :</p> <p>TERRITORIO AGRICOLO</p> <p>Via Venere, n° 21</p>
		
<p>ESTRATTO DI P.R.G.</p> <p>Tav.13.2 - Capoluogo - Settore Nord</p>	<p>UNITA' E CATEGORIA DI INTERVENTO DI PROGETTO</p>	<p>DESTINAZIONI D'USO PREVALENTI RILEVATE NELLO STATO DI FATTO</p>
		

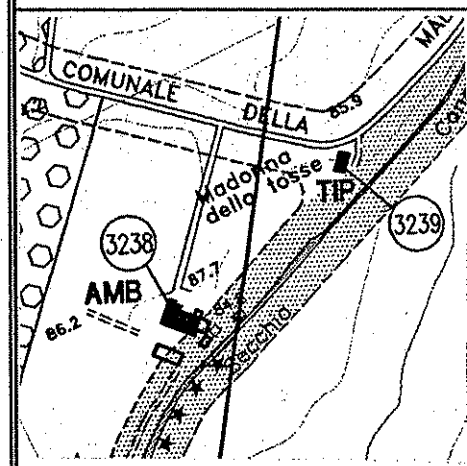

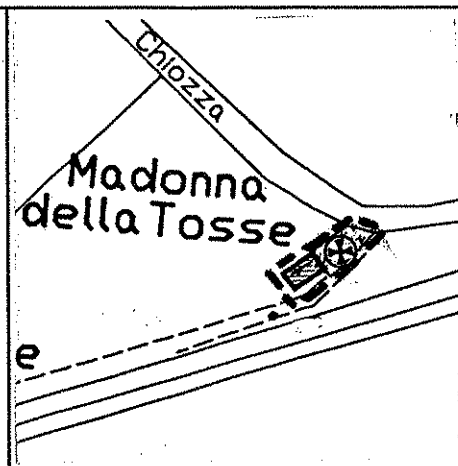
		<p>UNITA' DI INDAGINE</p> <p>N°. 3 2 3 7</p>
<p>CATASTO - 1936</p>	<p>MAPPA CATASTALE Fg. 21 Mapp. 71</p>	<p>Riferim. alla scheda n°. 05-068 del censimento dell'edificato nelle zone extraurbane</p>
		<p>Località :</p> <p>TERRITORIO AGRICOLO Via Venere, n° 23</p>
		
<p>ESTRATTO DI P.R.G. Tav.13.2 - Capoluogo - Settore Nord</p>	<p>UNITA' E CATEGORIA DI INTERVENTO DI PROGETTO</p>	<p>DESTINAZIONI D'USO PREVALENTI RILEVATE NELLO STATO DI FATTO</p>
		


		<p>UNITA' DI INDAGINE N°. 3238</p> <p>Riferim. alla scheda n° 05 - 086 del censimento dell'edificato nelle zone extraurbane</p>
<p>CATASTO PRIMO IMPIANTO - 1893</p>	<p>MAPPA CATASTALE Fig. 22 Mapp. da 150 a 152 - 187</p>	<p>Località : TERRITORIO AGRICOLO Torre</p>

<p>ESTRATTO DI P.R.G. Tav.13.2 - Capoluogo - Settore Nord</p>	<p>UNITA' E CATEGORIA DI INTERVENTO DI PROGETTO</p>	<p>DESTINAZIONI D'USO PREVALENTI RILEVATE NELLO STATO DI FATTO</p>

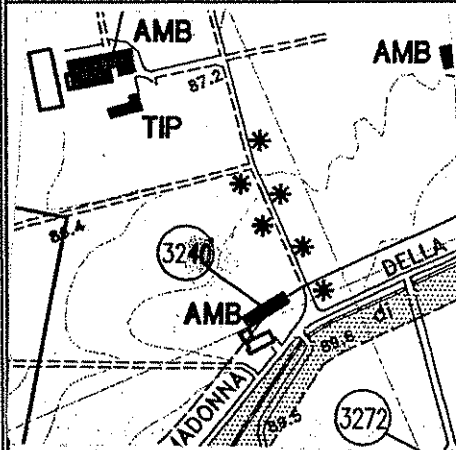


 <p>della Tosse 3924 3026</p>	 <p>Chiozza Madonna della Tosse 154 155</p>	<p>UNITA' DI INDAGINE</p> <p>N°.3239</p>
<p>CATASTO PRIMO IMPIANTO - 1893</p> <p>MAPPA CATASTALE Fg. 22 Mapp. A</p>		<p>Riferim. alla scheda n° 05 - 088 del censimento dell'edificato nelle zone extraurbane</p>
		<p>Località :</p> <p>TERRITORIO AGRICOLO Madonna della Tosse</p>

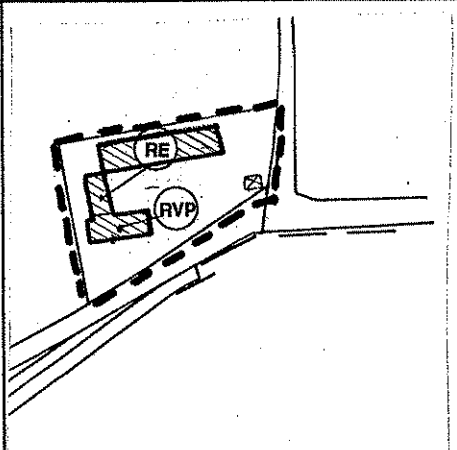
 <p>COMUNALE DELLA Madonna della Tosse AMB 3238 87.7 86.2 3239</p>	 <p>Chiozza Madonna della Tosse RA</p>	 <p>Chiozza Madonna della Tosse</p>
<p>ESTRATTO DI P.R.G. Tav. 12. 3 - Settore centro-orientale</p>	<p>UNITA' E CATEGORIA DI INTERVENTO DI PROGETTO</p>	<p>DESTINAZIONI D'USO PREVALENTI RILEVATE NELLO STATO DI FATTO</p>



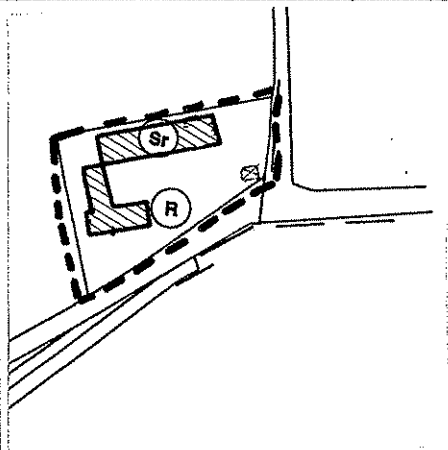
		<p>UNITA' DI INDAGINE</p> <p>N°.3240</p>
		<p>Riferim. alla scheda n°.05-089 del censimento dell'edificato nelle zone extraurbane</p>
		<p>Località :</p> <p>TERRITORIO AGRICOLO Via Madonna della Tosse,n°3</p>
<p>CATASTO - 1932</p>	<p>MAPPA CATASTALE Fg. 22 Mapp. 133 - 134</p>	




ESTRATTO DI P.R.G.
Tav. 12.3 - Settore centro-orientale



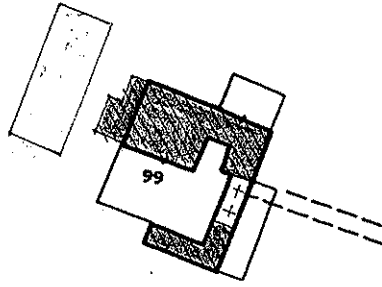
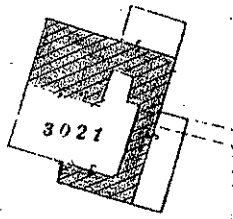
UNITA' E CATEGORIA DI INTERVENTO
DI PROGETTO



DESTINAZIONI D'USO PREVALENTI
RILEVATE NELLO STATO DI FATTO



Garapina alta



'UNITA' DI INDAGINE

N° 3241

Riferim. alla scheda n° 05-090
05-091
05-092
del censimento dell'edificato nelle
zone extraurbane

Località :

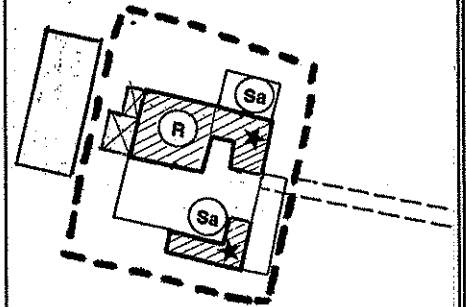
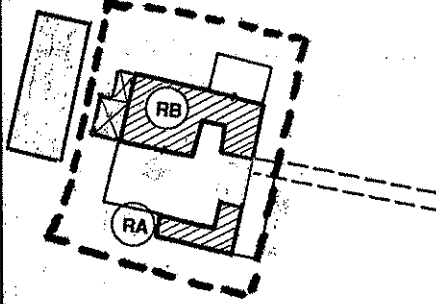
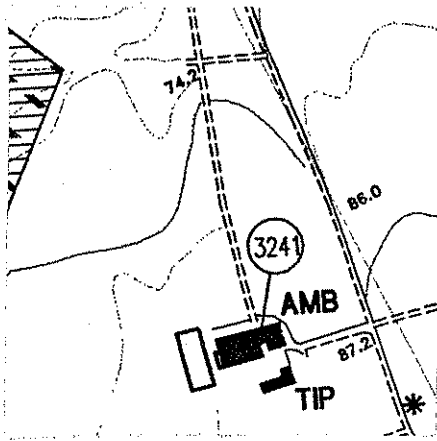
TERRITORIO AGRICOLO

Garapina alta

CATASTO PRIMO IMPIANTO - 1893

MAPPA CATASTALE

Fg. 22 Mapp. 98-99

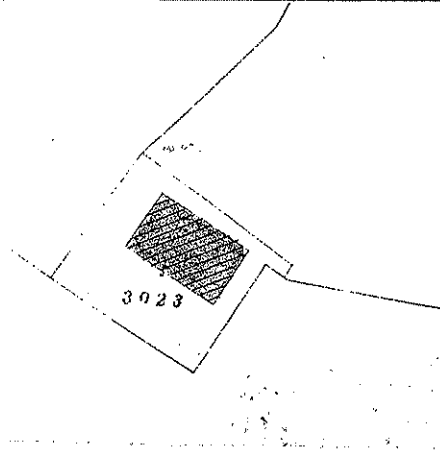
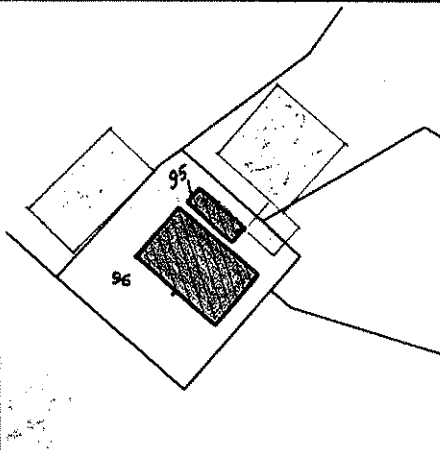
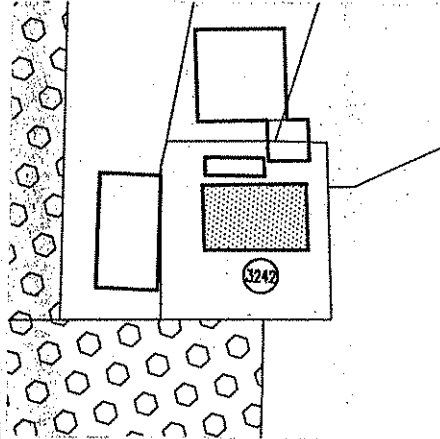
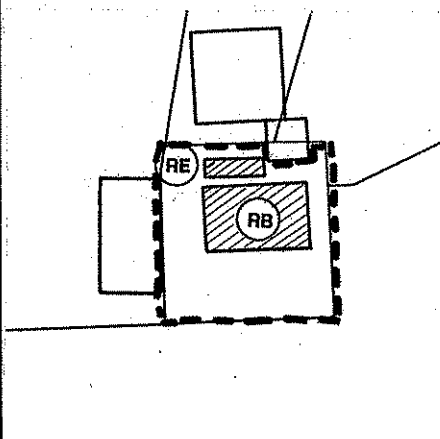
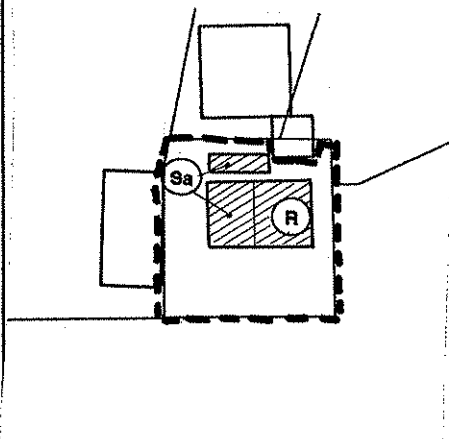



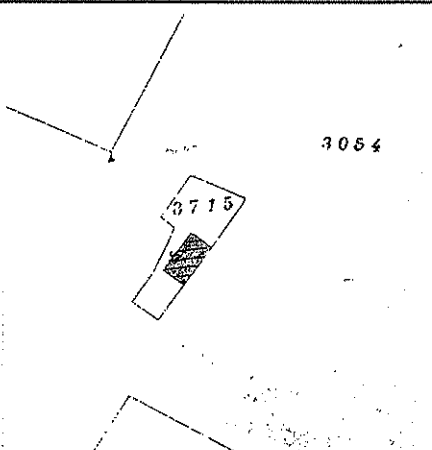
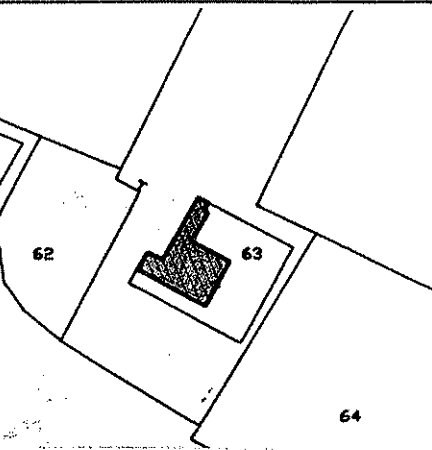
ESTRATTO DI P.R.G.
Tav. 12. 3 - Settore centro-orientale

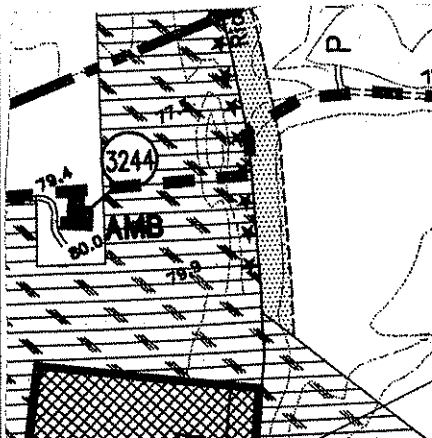
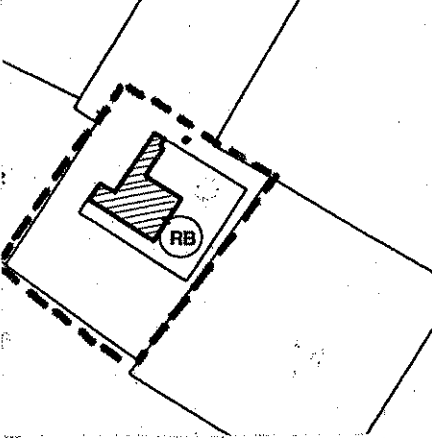
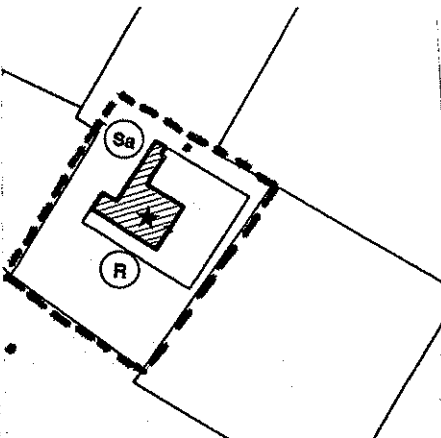
UNITA' E CATEGORIA DI INTERVENTO
DI PROGETTO


DESTINAZIONI D'USO PREVALENTI
RILEVATE NELLO STATO DI FATTO

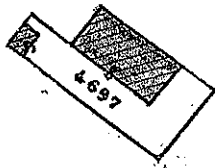
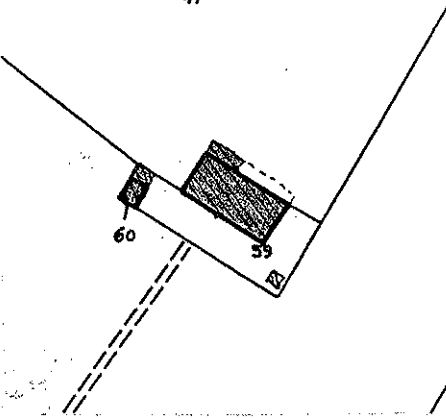


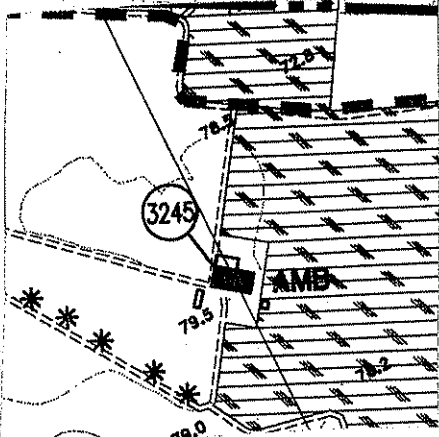
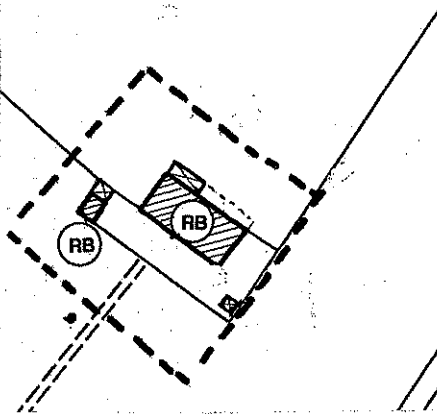
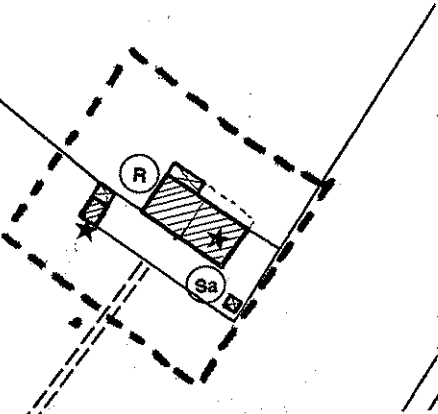
		<p>UNITA' DI INDAGINE</p> <p>N° 3242</p>
<p>CATASTO PRIMO IMPIANTO - 1893</p>	<p>MAPPA CATASTALE Fg. 22 Mapp. 95-96</p>	<p>Riferim. alla scheda n° 05-085 del censimento dell'edificato nelle zone extraurbane</p>
		<p>Località : TERRITORIO AGRICOLO Via Madonna della Tosse, n°1</p>
		
<p>ESTRATTO DI P.R.G. Tav.13.2 - Capoluogo - Settore Nord</p>	<p>UNITA' E CATEGORIA DI INTERVENTO DI PROGETTO</p>	<p>DESTINAZIONI D'USO PREVALENTI RILEVATE NELLO STATO DI FATTO</p>
		


		<p>UNITA' DI INDAGINE</p> <p>N° 3244</p>
<p>CATASTO PRIMO IMPIANTO - 1893</p> <p>MAPPA CATASTALE Fg. 22 - Mapp. 50 - 63</p>		<p>Riferim. alla scheda n° 05 - 081 del censimento dell'edificato nelle zone extraurbane</p>
		<p>Località :</p> <p>TERRITORIO AGRICOLO Via delle Salde, n° 6</p>

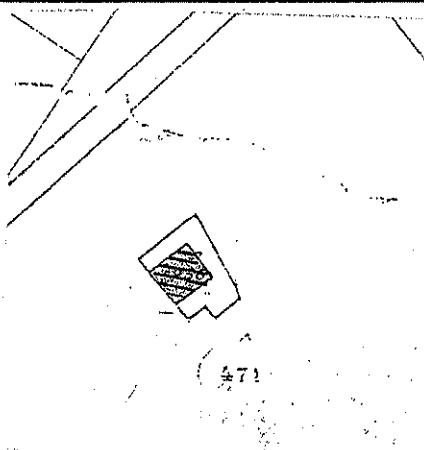
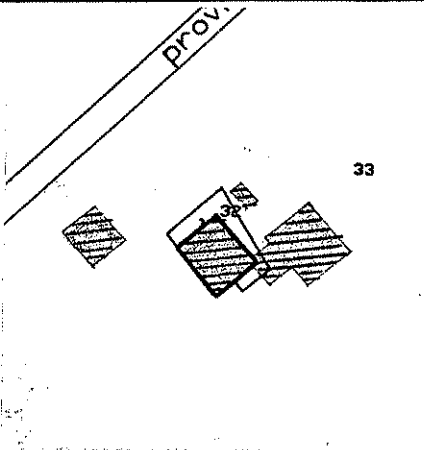
		
<p>ESTRATTO DI P.R.G. Tav. 12.3 - Settore centro-orientale</p>	<p>UNITA' E CATEGORIA DI INTERVENTO DI PROGETTO</p>	<p>DESTINAZIONI D'USO PREVALENTI RILEVATE NELLO STATO DI FATTO</p>

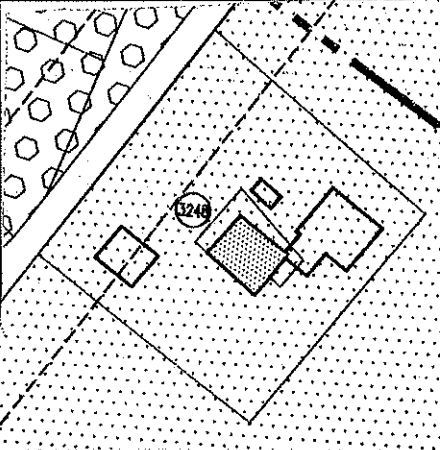
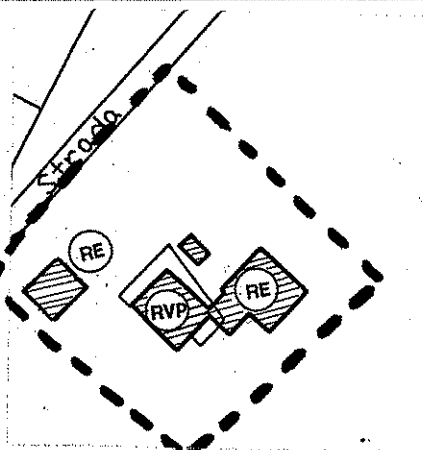
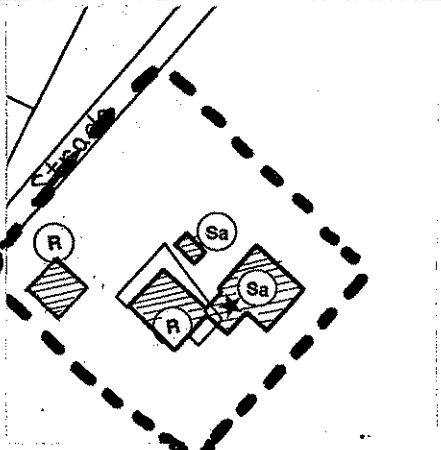



<p>3063</p> 	<p>47</p> 	<p>UNITA' DI INDAGINE</p> <p>N°.3245</p> <p>Riferim. alla scheda n°. 05 -080 del censimento dell'edificato nelle zone extraurbane</p>
<p>CATASTO - 1936</p>	<p>MAPPA CATASTALE Fg. 22 Mapp. 47-58-59-60</p>	<p>Località :</p> <p>TERRITORIO AGRICOLO <u>Via delle Salde, n° 4</u></p>

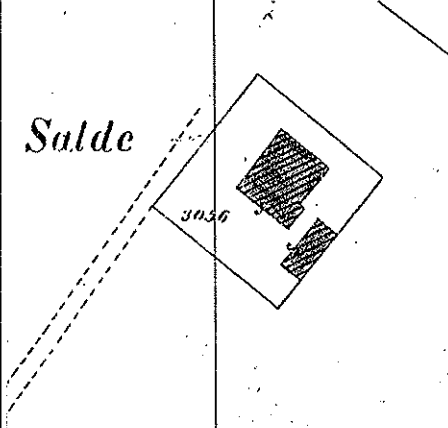
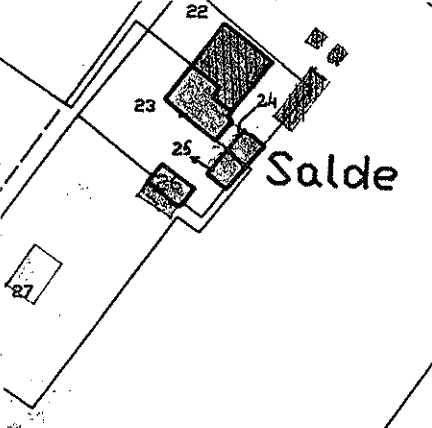
		
<p>ESTRATTO DI P.R.G. Tav. 12. 3 - Settore centro-orientale</p>	<p>UNITA' E CATEGORIA DI INTERVENTO DI PROGETTO</p>	<p>DESTINAZIONI D'USO PREVALENTI RILEVATE NELLO STATO DI FATTO</p>

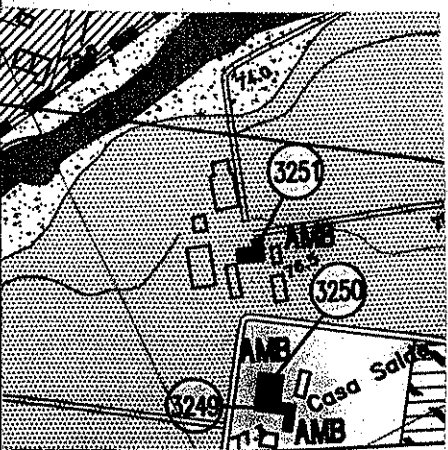
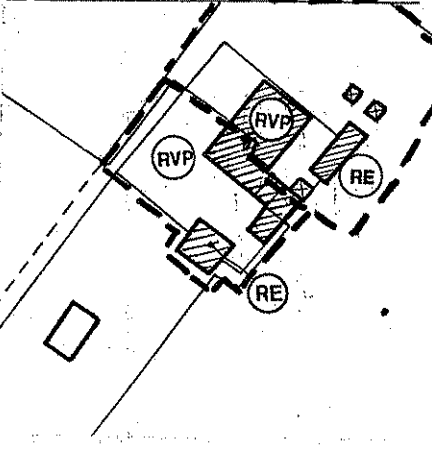
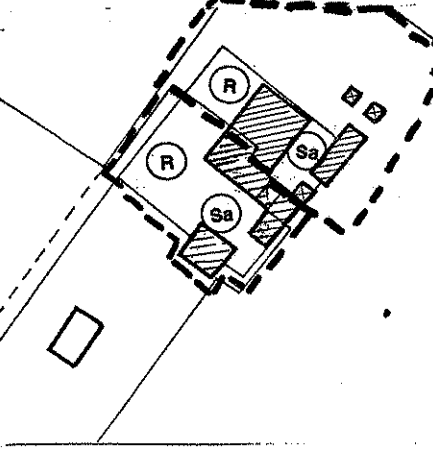



		<p>UNITA' DI INDAGINE N° 3248</p>
		<p>Riferim. alla scheda n° 08-011 del censimento dell'edificato nelle zone extraurbane</p>
		<p>Località : TERRITORIO AGRICOLO Via Per Scandiano, n° 83-85</p>
<p>CATASTO - 1932</p>	<p>MAPPA CATASTALE Fg. 22 Mapp. 32 - 33</p>	

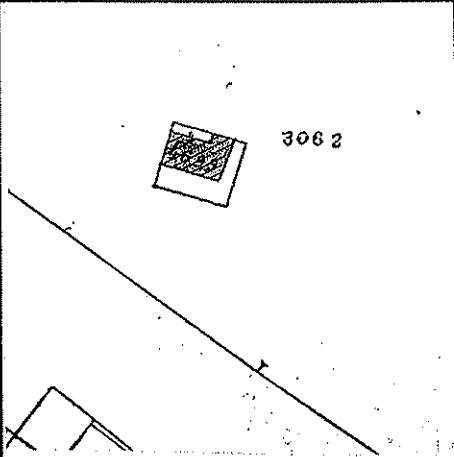
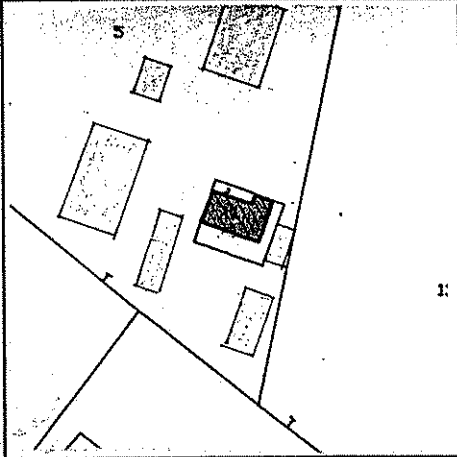
		
<p>ESTRATTO DI P.R.G. Tav. 13.3 - Fellegara</p>	<p>UNITA' E CATEGORIA DI INTERVENTO DI PROGETTO</p>	<p>DESTINAZIONI D'USO PREVALENTI RILEVATE NELLO STATO DI FATTO</p>

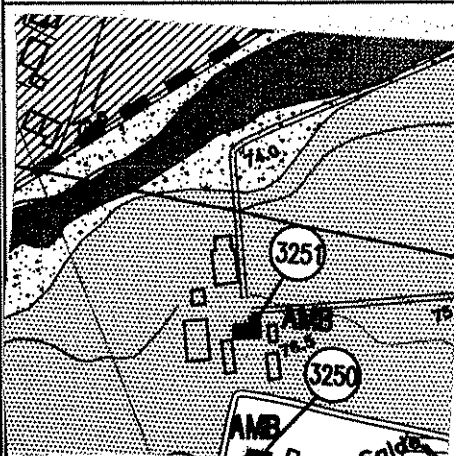
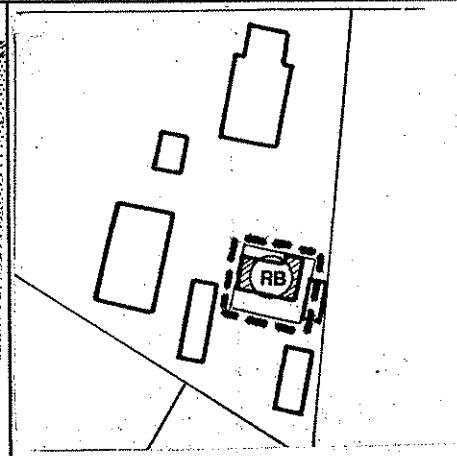
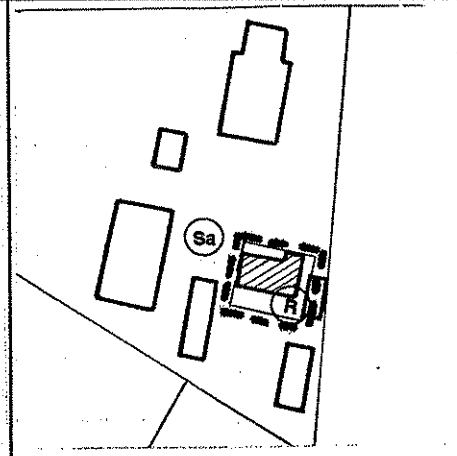



 <p>Salde</p>	 <p>Salde</p>	<p>UNITA' DI INDAGINE</p> <p>N°.3249 - 3250</p>
<p>CATASTO PRIMO IMPIANTO - 1893</p>	<p>MAPPA CATASTALE</p> <p>Fg. 22 Mapp.22 a 28</p>	<p>Riferim. alla scheda n° 05 -078 del censimento dell'edificato nelle zone extraurbane</p>
		<p>Località :</p> <p>TERRITORIO AGRICOLO</p> <p>Casa Salde</p>


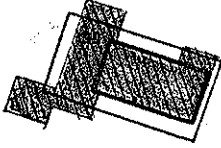
		
<p>ESTRATTO DI P.R.G.</p> <p>Tav. 12. 1 - Settore settentrionale</p>	<p>UNITA' E CATEGORIA DI INTERVENTO DI PROGETTO</p>	<p>DESTINAZIONI D'USO PREVALENTI RILEVATE NELLO STATO DI FATTO</p>

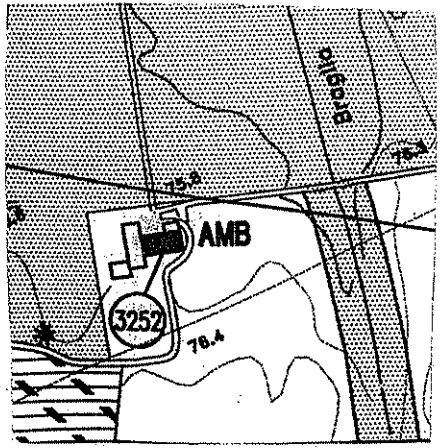
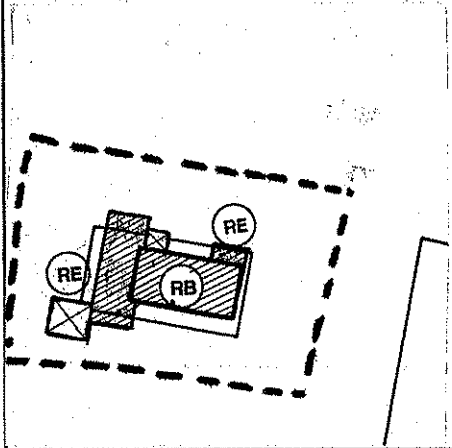
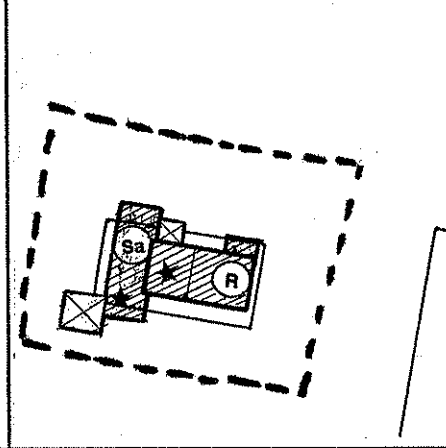



		<p>UNITA' DI INDAGINE</p> <p>N° 3251</p>
<p>CATASTO - 1932</p> <p>MAPPA CATASTALE Fg. 22 Mapp. 12</p>		<p>Riferim. alla scheda n° 05-077 del censimento dell'edificato nelle zone extraurbane</p>
		<p>Località :</p> <p>TERRITORIO AGRICOLO Via delle Salde, n° 14</p>

		
<p>ESTRATTO DI P.R.G. Tav. 12.1 - Settore settentrionale</p>	<p>UNITA' E CATEGORIA DI INTERVENTO DI PROGETTO</p>	<p>DESTINAZIONI D'USO PREVALENTI RILEVATE NELLO STATO DI FATTO</p>




		<p>UNITA' DI INDAGINE</p> <p>N° 32 52</p>
<p>CATASTO - 1932</p> <p>MAPPA CATASTALE Fg. 2 2 Mapp. 15-30</p>		<p>Riferim. alla scheda n°. 05 - 076 del censimento dell'edificato nelle zone extraurbane</p>
		<p>Località :</p> <p>TERRITORIO AGRICOLO Via delle Salde, n° 12</p>

		
<p>ESTRATTO DI P.R.G. Tav. 12. 1 - Settore settentrionale</p>	<p>UNITA' E CATEGORIA DI INTERVENTO DI PROGETTO</p>	<p>DESTINAZIONI D'USO PREVALENTI RILEVATE NELLO STATO DI FATTO</p>




		<p>UNITA' DI INDAGINE</p> <p>N°.3253</p>
<p>CATASTO - 1936</p> <p>MAPPA CATASTALE</p> <p>Fg. 22 Mapp. 103-135-136</p>		<p>Riferim. alla scheda n°. 05-059 del censimento dell'edificato nelle zone extraurbane</p>
		<p>Località :</p> <p>TERRITORIO AGRICOLO</p> <p><u>Via Venere</u></p>

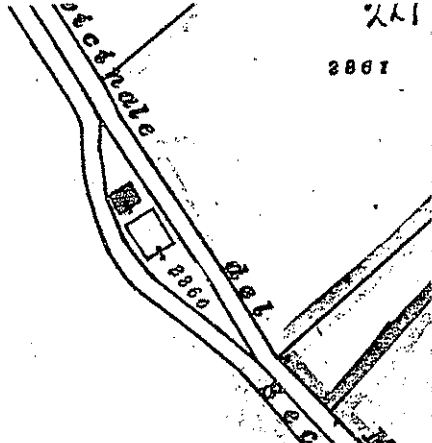
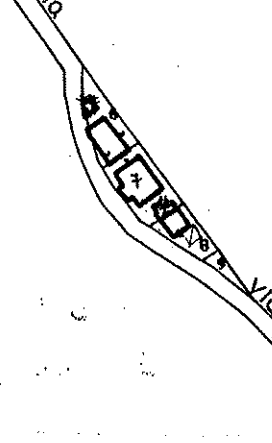
<p>ESTRATTO DI P.R.G.</p> <p>Tav.13.2 - Capoluogo - Settore Nord</p>	<p>UNITA' E CATEGORIA DI INTERVENTO DI PROGETTO</p>	<p>DESTINAZIONI D'USO PREVALENTI RILEVATE NELLO STATO DI FATTO</p>

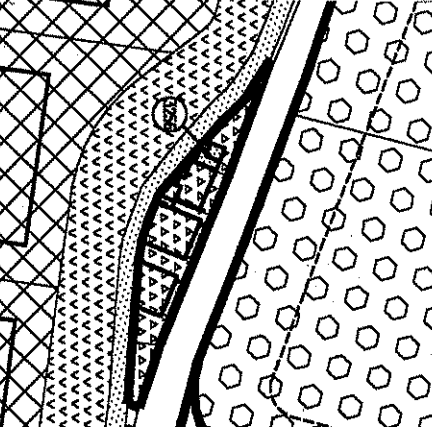
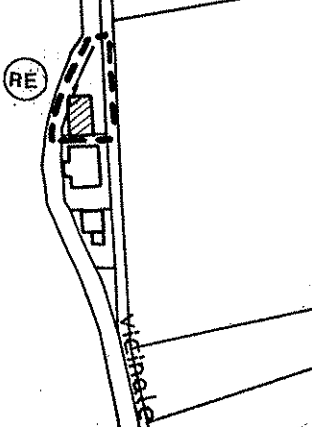
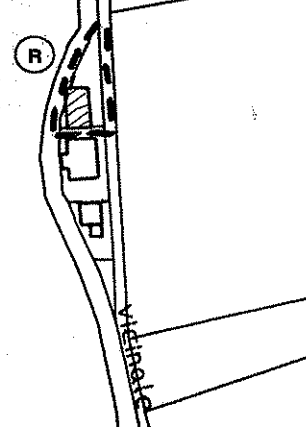



		<p>UNITA' DI INDAGINE</p> <p>N° 3254</p>
<p>CATASTO - 1936</p> <p>MAPPA CATASTALE</p> <p>Fg. 30 Mapp. 3 - 610</p>		<p>Riferim. alla scheda n° 05 - 064</p> <p>del censimento dell'edificato nelle zone extraurbane</p>
		<p>Località :</p> <p>TERRITORIO AGRICOLO</p> <p>Via Venere</p>

<p>ESTRATTO DI P.R.G.</p> <p>Tav.13.2 - Capoluogo - Settore Nord</p>	<p>UNITA' E CATEGORIA DI INTERVENTO</p> <p>DI PROGETTO</p>	<p>DESTINAZIONI D'USO PREVALENTI</p> <p>RILEVATE NELLO STATO DI FATTO</p>




		<p>UNITA' DI INDAGINE</p> <p>N° 3256</p>
<p>CATASTO - 1936</p> <p>MAPPA CATASTALE Fg. 30 Mapp. 6</p>		<p>Riferim. alla scheda n° 05-058 del censimento dell'edificato nelle zone extraurbane</p>
		<p>Località :</p> <p>TERRITORIO AGRICOLO Via Molino Poncino, n°5</p>

		
<p>ESTRATTO DI P.R.G. Tav.13.2 - Capoluogo - Settore Nord</p>	<p>UNITA' E CATEGORIA DI INTERVENTO DI PROGETTO</p>	<p>DESTINAZIONI D'USO PREVALENTI RILEVATE NELLO STATO DI FATTO</p>



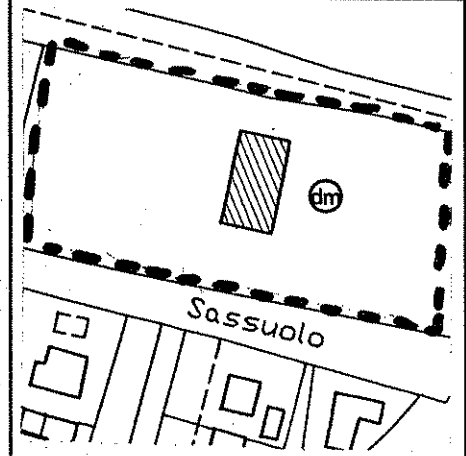
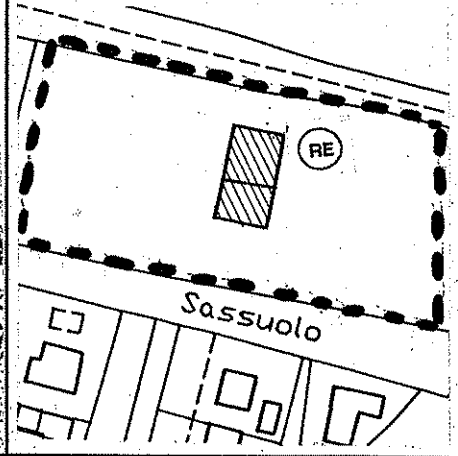
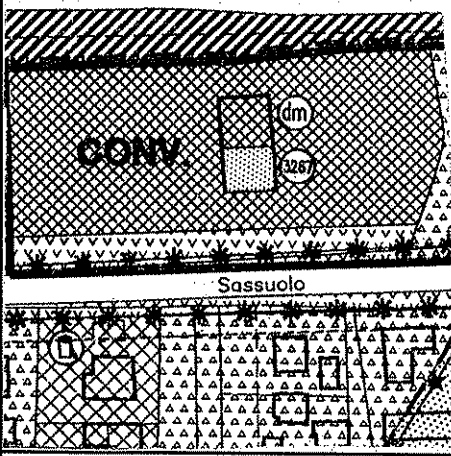
		<p>UNITA' DI INDAGINE</p> <p>N° 3261</p>
<p>CATASTO - 1932</p>	<p>MAPPA CATASTALE Fg. 31 Mapp. 49 - 50 - 51</p>	<p>Riferim. alla scheda n° 05-037 del censimento dell'edificato nelle zone extraurbane</p>
		<p>Località : TERRITORIO AGRICOLO <u>Via Guasti, n° 1-3</u></p>

<p>ESTRATTO DI P.R.G. Tav. 12. 3 - Settore centro-orientale</p>	<p>UNITA' E CATEGORIA DI INTERVENTO DI PROGETTO</p>	<p>DESTINAZIONI D'USO PREVALENTI RILEVATE NELLO STATO DI FATTO</p>



		<p>UNITA' DI INDAGINE</p> <p>N°.3262</p>
<p>CATASTO - 1932</p>	<p>MAPPA CATASTALE Fg. 31 Mapp. 76 -77</p>	<p>Riferim. alla scheda n° 05 -025 del censimento dell'edificato nelle zone extraurbane</p>
		<p>Località : TERRITORIO AGRICOLO Via Brolo di Sotto, n° 5</p>
<p>Strada</p>		
<p>ESTRATTO DI P.R.G. Tav. 13.7 - Chiozza</p>	<p>UNITA' E CATEGORIA DI INTERVENTO DI PROGETTO</p>	<p>DESTINAZIONI D'USO PREVALENTI RILEVATE NELLO STATO DI FATTO</p>

		<p>UNITA' DI INDAGINE</p> <p>N° 3267</p>
<p>CATASTO - 1926</p> <p>MAPPA CATASTALE Fg. 31 Mapp. 88</p>		<p>Riferim. alla scheda n°. 05 -- 011 del censimento dell'edificato nelle zone extraurbane</p>
		<p>Località :</p> <p>TERRITORIO AGRICOLO Via Brolo di Sotto, n° 13</p>

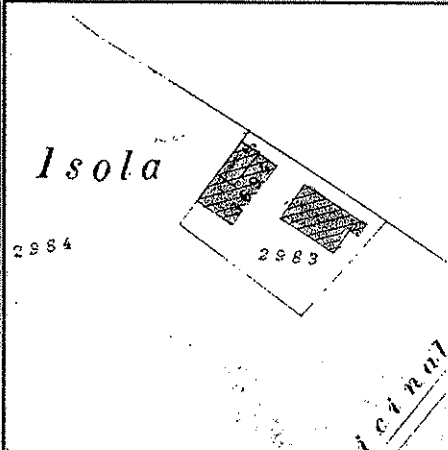
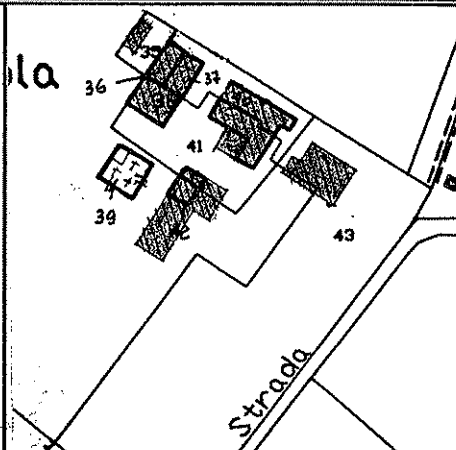


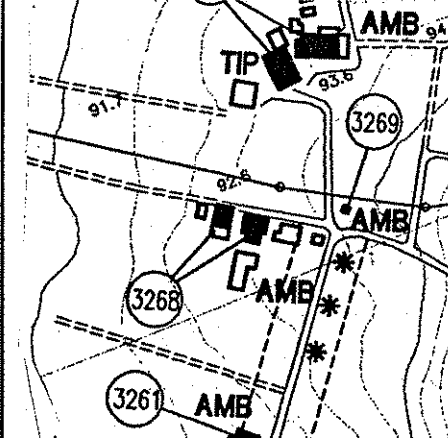
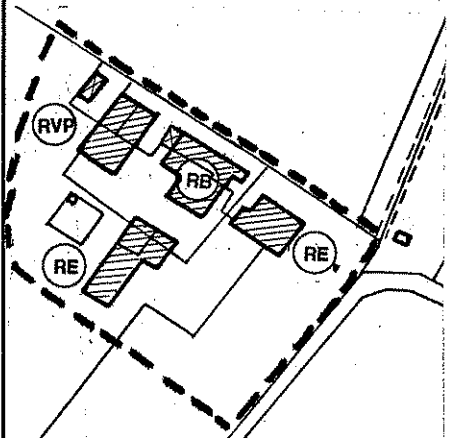
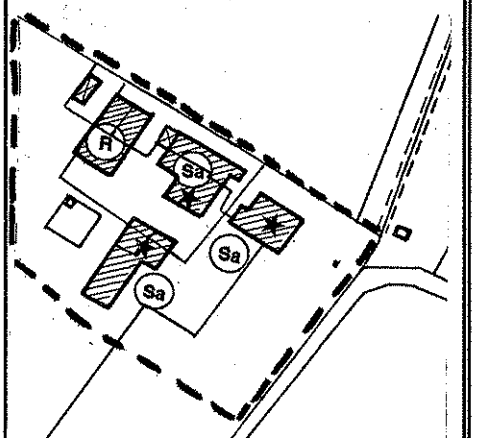
ESTRATTO DI P.R.G.
Tav. 13.7 - Chiozza

**UNITA' E CATEGORIA DI INTERVENTO
DI PROGETTO**

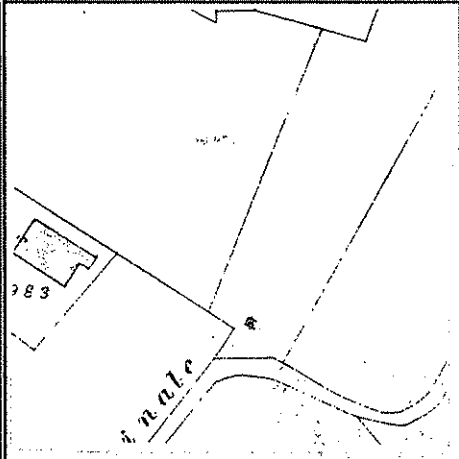
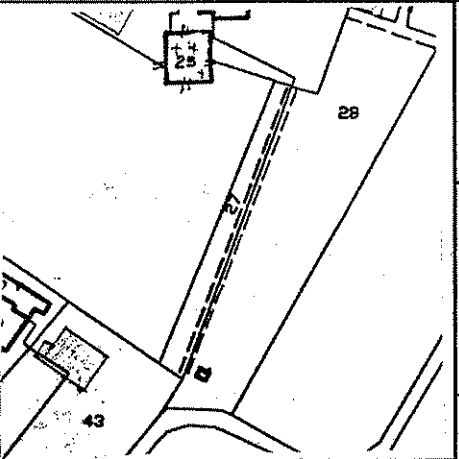
**DESTINAZIONI D'USO PREVALENTI
RILEVATE NELLO STATO DI FATTO**

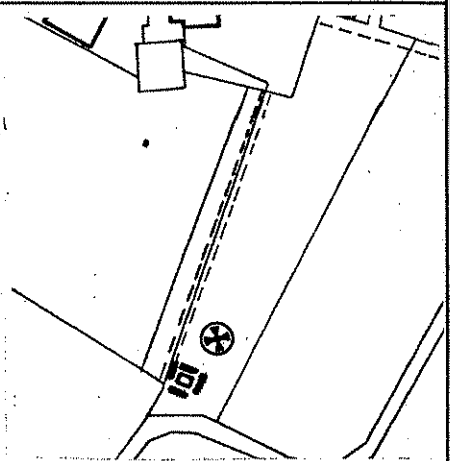
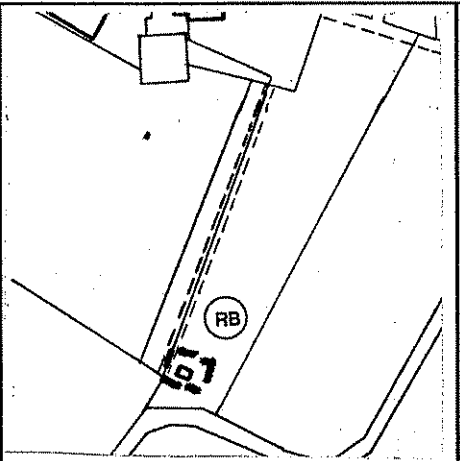
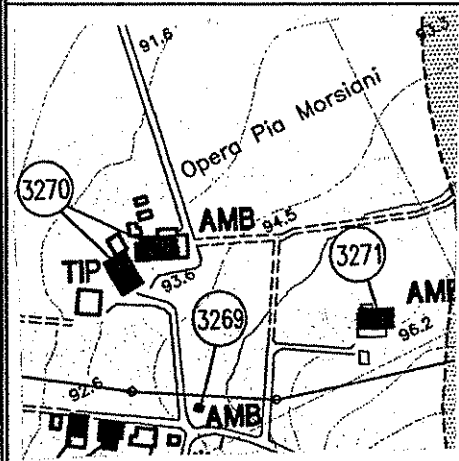


 <p>Isola 2984 2983 104207</p>	 <p>la 36 39 41 43 Strada</p>	<p>UNITA' DI INDAGINE</p> <p>N°.3268</p>
<p>CATASTO PRIMO IMPIANTO - 1893</p>	<p>MAPPA CATASTALE Fig. 31 Mapp. da 34 a 43</p>	<p>Riferim. alla scheda n° 05 - 038 05 - 039 del censimento dell'edificato nelle zone extraurbane</p>
		<p>Località : TERRITORIO AGRICOLO <u>Isola</u></p>

 <p>TIP AMB 93.6 91.1 91.6 3268 3269 3261 AMB</p>	 <p>RVP RB RE</p>	 <p>R Sa</p>
<p>ESTRATTO DI P.R.G. Tav. 12. 3 - Settore centro-orientale</p>	<p>UNITA' E CATEGORIA DI INTERVENTO DI PROGETTO</p>	<p>DESTINAZIONI D'USO PREVALENTI RILEVATE NELLO STATO DI FATTO</p>



		<p>UNITA' DI INDAGINE</p> <p>N°.3269</p>
		<p>Riferim. alla scheda n°.05-038 del censimento dell'edificato nelle zone extraurbane</p>
		<p>Località :</p> <p>TERRITORIO AGRICOLO Via Guasti</p>
<p>CATASTO PRIMO IMPIANTO - 1893</p>	<p>MAPPA CATASTALE Fg. 31 Mapp. 28</p>	

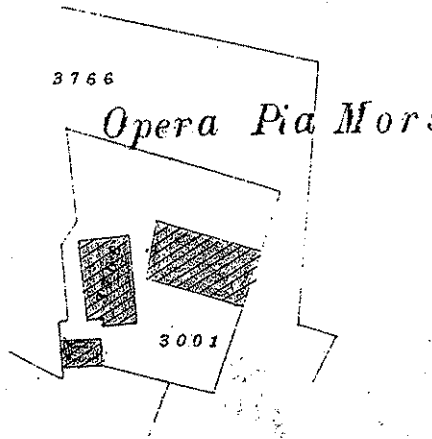
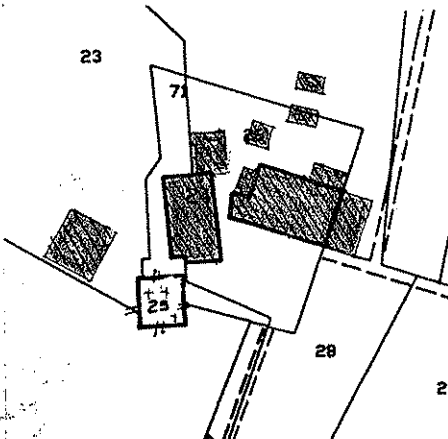


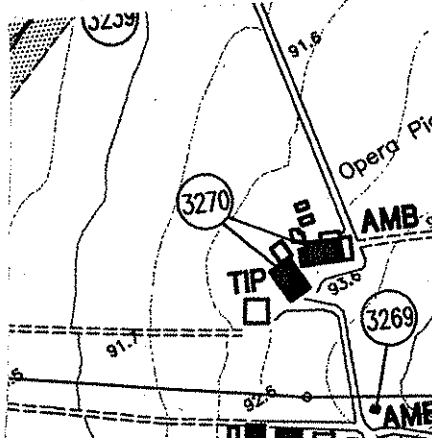
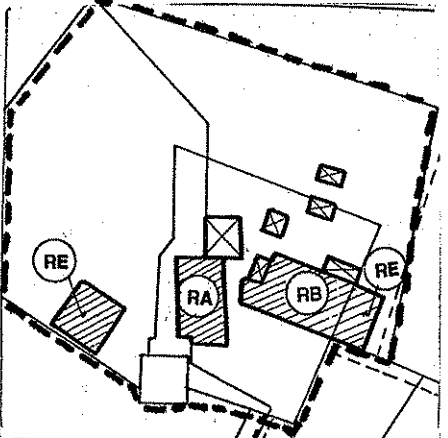
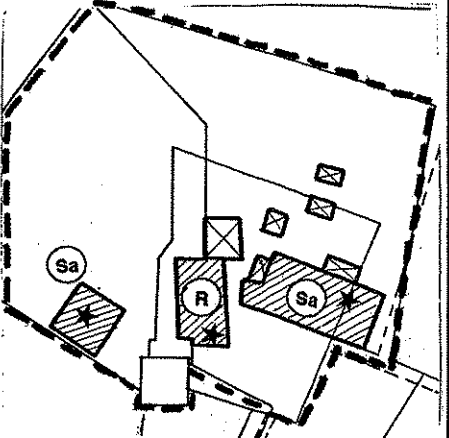
ESTRATTO DI P.R.G.
Tav. 12.3 - Settore centro-orientale


**UNITA' E CATEGORIA DI INTERVENTO
DI PROGETTO**

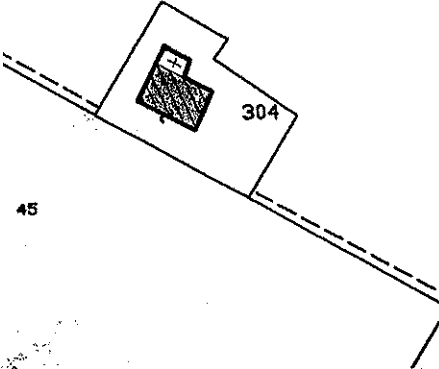
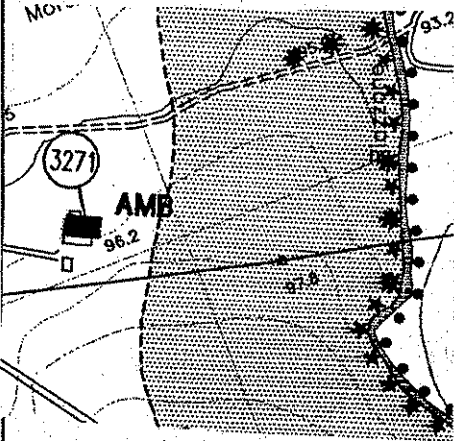
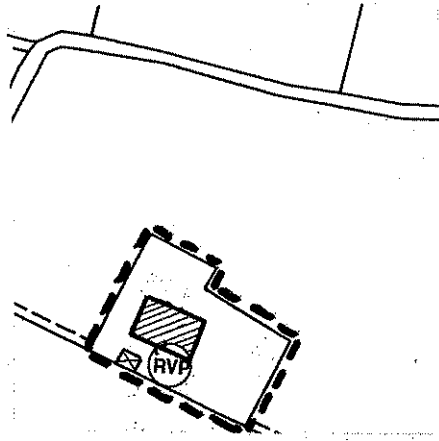
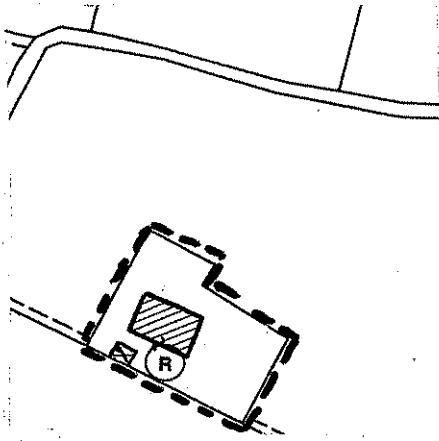

**DESTINAZIONI D'USO PREVALENTI
RILEVATE NELLO STATO DI FATTO**

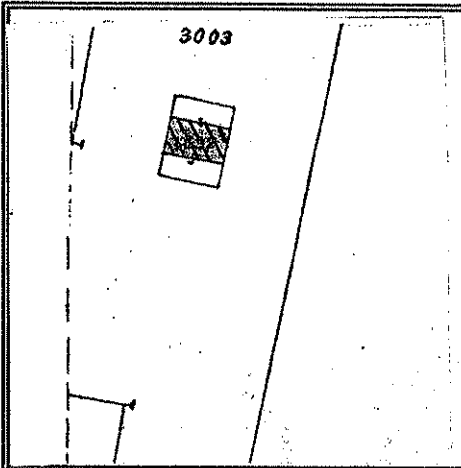
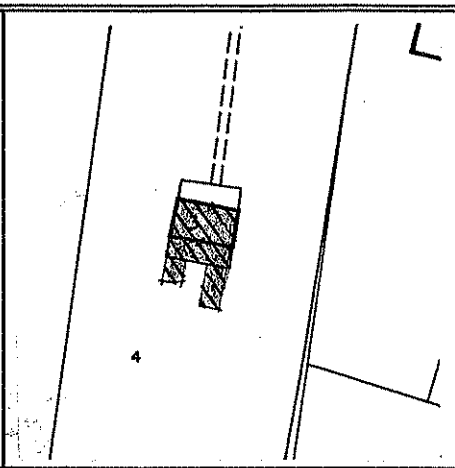


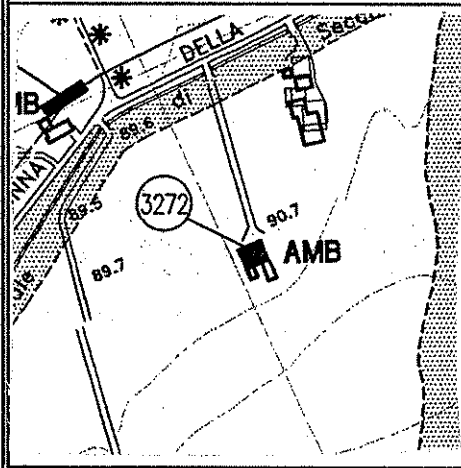
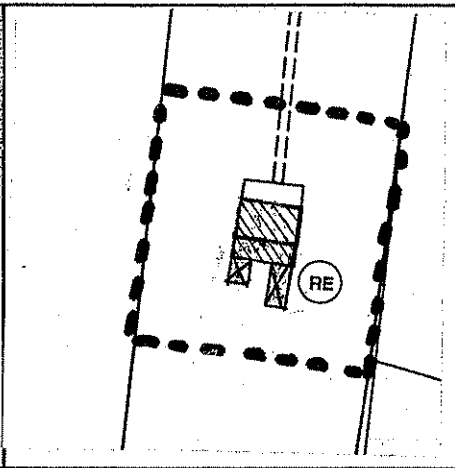
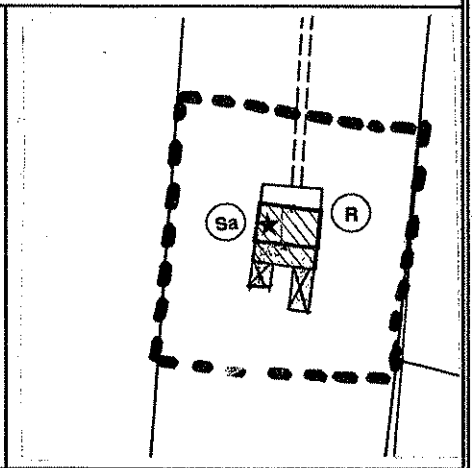
		<p>UNITA' DI INDAGINE</p> <p>N°.3270</p>
<p>CATASTO PRIMO IMPIANTO - 1893</p>	<p>MAPPA CATASTALE - 28</p> <p>Fg. 31 Mapp. da 23 a 26 - 71</p>	<p>Riferim. alla scheda n° 05 - 040 05 - 041 del censimento dell'edificato nelle zone extraurbane</p>
		<p>Località :</p> <p>TERRITORIO AGRICOLO Opera Pia Morsiani</p>


		
<p>ESTRATTO DI P.R.G. Tav. 12.3 - Settore centro-orientale</p>	<p>UNITA' E CATEGORIA DI INTERVENTO DI PROGETTO</p>	<p>DESTINAZIONI D'USO PREVALENTI RILEVATE NELLO STATO DI FATTO</p>



		<p>UNITA' DI INDAGINE</p> <p>N° 3271</p>
<p>CATASTO - 1936</p>	<p>MAPPA CATASTALE Fg. 31 Mapp. 304</p>	<p>Riferim. alla scheda n° 05 - 035 del censimento dell'edificato nelle zone extraurbane</p> <p>Località : TERRITORIO AGRICOLO Via Guasti, n° 4</p>
		
<p>ESTRATTO DI P.R.G. Tav. 12. 3 - Settore centro-orientale</p>	<p>UNITA' E CATEGORIA DI INTERVENTO DI PROGETTO</p>	<p>DESTINAZIONI D'USO PREVALENTI RILEVATE NELLO STATO DI FATTO</p>
		

		<p>UNITA' DI INDAGINE</p> <p>N° 3272</p>
<p>CATASTO - 1926</p> <p>MAPPA CATASTALE Fg. 31 Mapp. 3-4</p>		<p>Riferim. alla scheda n°. 05-097 del censimento dell'edificato nelle zone extraurbane</p>
		<p>Località :</p> <p>TERRITORIO AGRICOLO Via Madonna della Tosse, n°6</p>

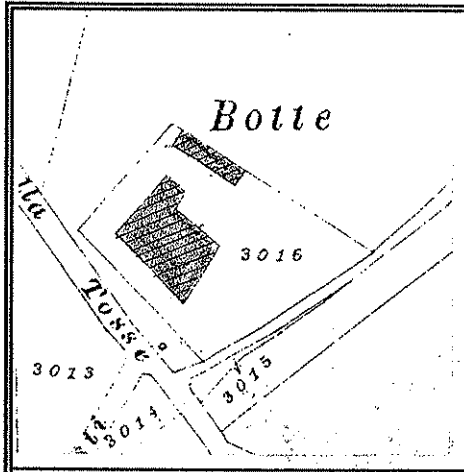
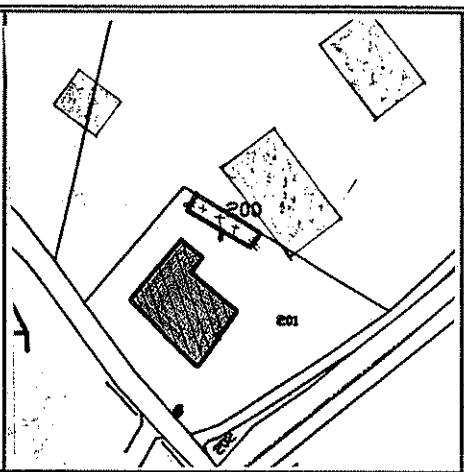
		
<p>ESTRATTO DI P.R.G. Tav. 12.3 - Settore centro-orientale</p>	<p>UNITA' E CATEGORIA DI INTERVENTO DI PROGETTO</p>	<p>DESTINAZIONI D'USO PREVALENTI RILEVATE NELLO STATO DI FATTO</p>

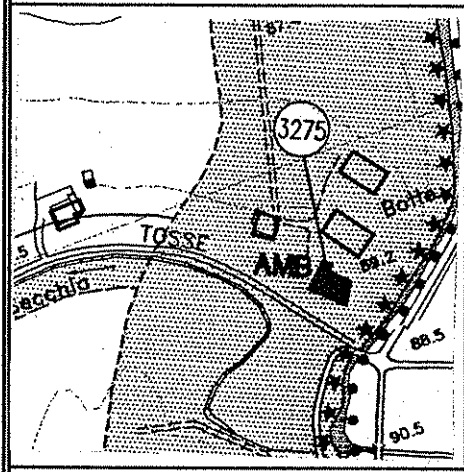
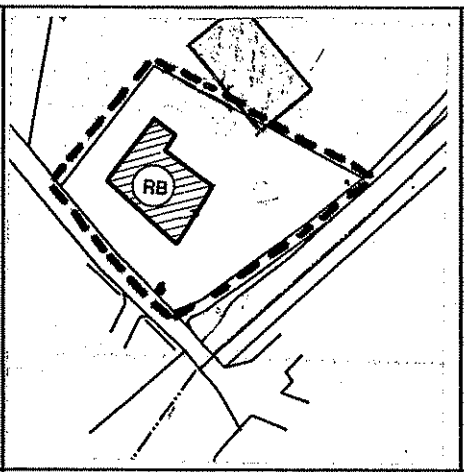
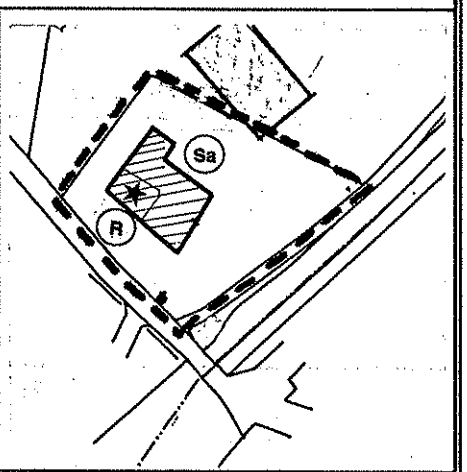



		<p>UNITA' DI INDAGINE</p> <p>N°.3274</p>
<p>CATASTO - 1926</p>	<p>MAPPA CATASTALE Fg. 31 Mapp. 16 - 17</p>	<p>Riferim. alla scheda n°. 05 - 100 del censimento dell'edificato nelle zone extraurbane</p>
		<p>Località : TERRITORIO AGRICOLO Via Madonna della Tosse, n° 16</p>

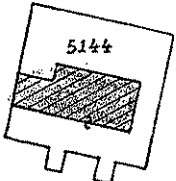
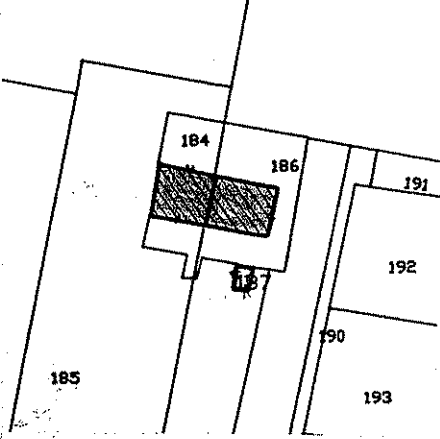
<p>ESTRATTO DI P.R.G. Tav. 12. 3 - Settore centro-orientale</p>	<p>UNITA' E CATEGORIA DI INTERVENTO DI PROGETTO</p>	<p>DESTINAZIONI D'USO PREVALENTI RILEVATE NELLO STATO DI FATTO</p>

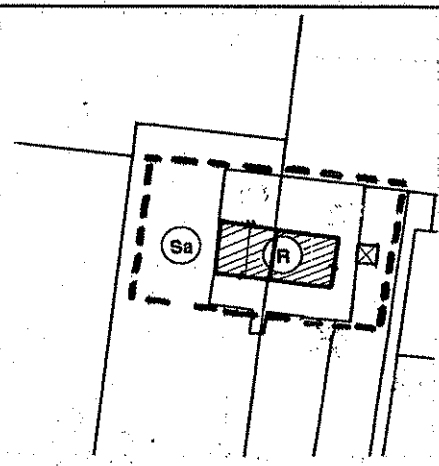
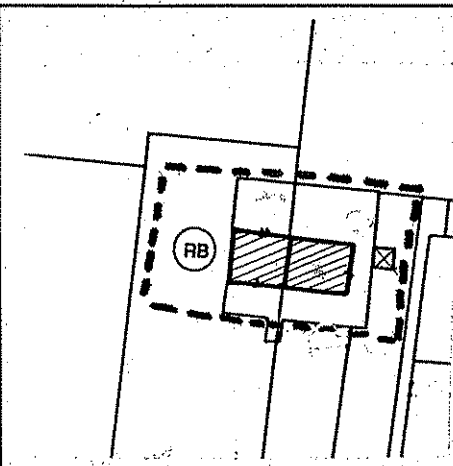
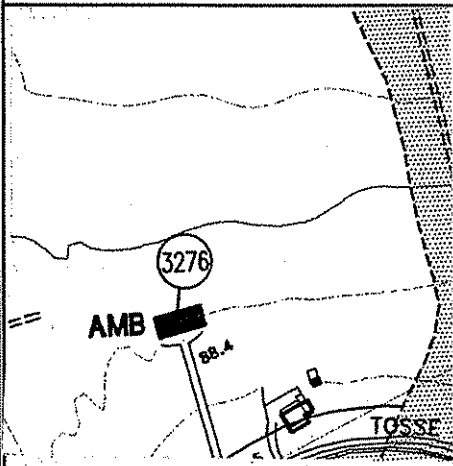


		<p>UNITA' DI INDAGINE</p> <p>N°.3275</p>
<p>CATASTO PRIMO IMPIANTO - 1893</p> <p>MAPPA CATASTALE Fg. 23 Mapp. 201</p>		<p>Riferim. alla scheda n°. 05 — 099 del censimento dell'edificato nelle zone extraurbane</p>
		<p>Località :</p> <p>TERRITORIO AGRICOLO <u>Botte</u></p>

		
<p>ESTRATTO DI P.R.G. Tav. 12. 3 - Settore centro-orientale</p>	<p>UNITA' E CATEGORIA DI INTERVENTO DI PROGETTO</p>	<p>DESTINAZIONI D'USO PREVALENTI RILEVATE NELLO STATO DI FATTO</p>



		<p>UNITA' DI INDAGINE</p> <p>N° 3276</p>
<p>CATASTO 1936</p>	<p>MAPPA CATASTALE Fg. 23 Mapp. da 184 a 189</p>	<p>Riferim. alla scheda n°. 05 — 094 del censimento dell'edificato nelle zone extraurbane</p>
		<p>Località : TERRITORIO AGRICOLO Via Madonna della Tosse, n°5-7</p>



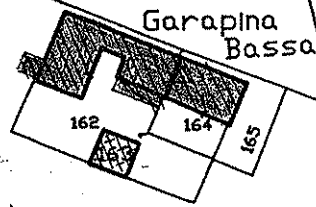
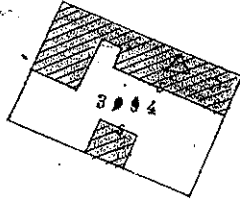
ESTRATTO DI P.R.G.
Tav. 12. 3 - Settore centro-orientale

**UNITA' E CATEGORIA DI INTERVENTO
DI PROGETTO**

**DESTINAZIONI D'USO PREVALENTI
RILEVATE NELLO STATO DI FATTO**



Garapina bassa



UNITA' DI INDAGINE

N° 3278

Riferim. alla scheda n° 05 - 101
05 - 102
del censimento dell'edificato nelle
zone extraurbane

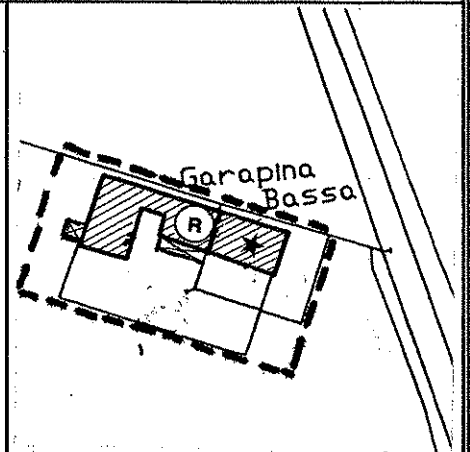
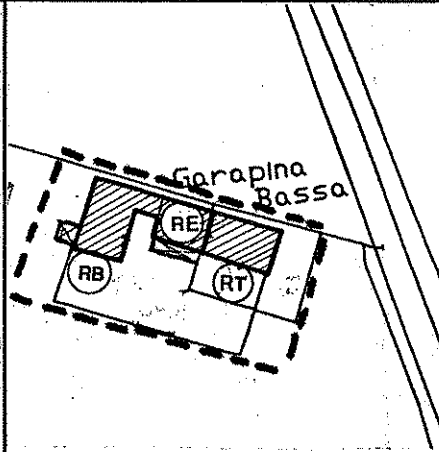
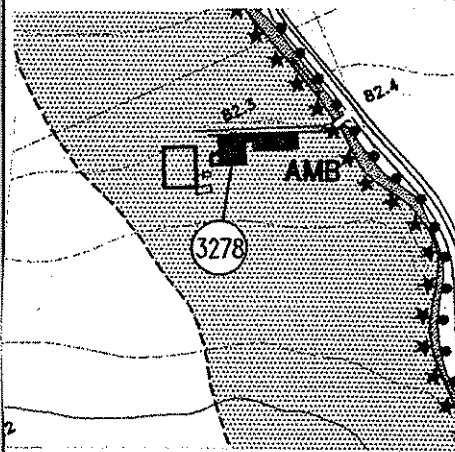
Località :

TERRITORIO AGRICOLO
Garapina Bassa

CATASTO PRIMO IMPIANTO - 1893

MAPPA CATASTALE

Fg. 23 Mapp. da 162 a 165-170




ESTRATTO DI P.R.G.

Tav. 12.3 - Settore centro-orientale


UNITA' E CATEGORIA DI INTERVENTO
DI PROGETTO

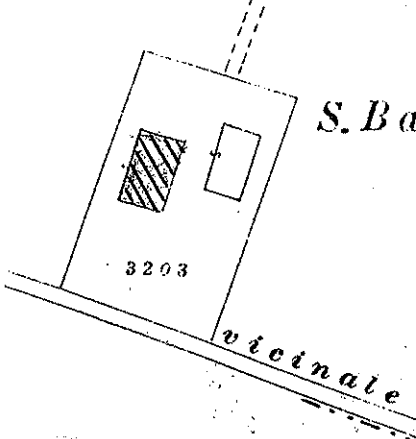
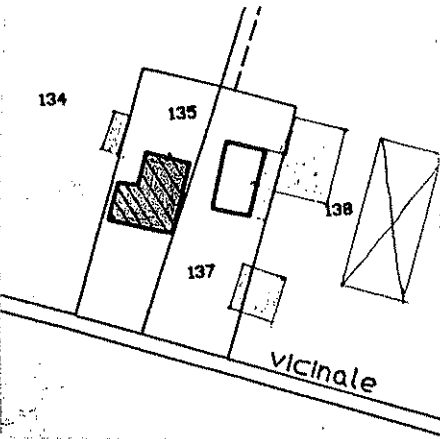
DESTINAZIONI D'USO PREVALENTI
RILEVATE NELLO STATO DI FATTO

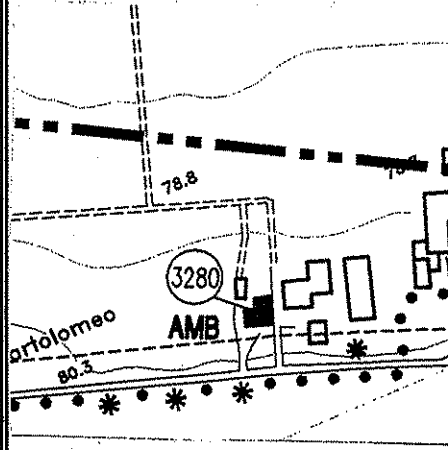
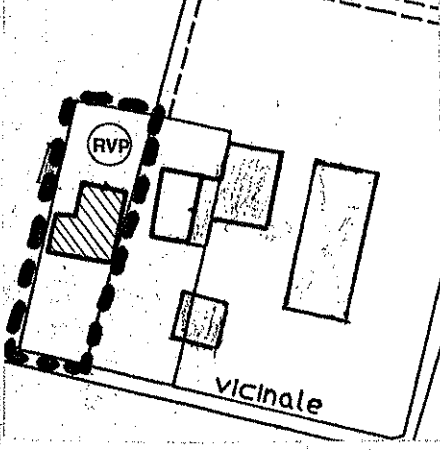
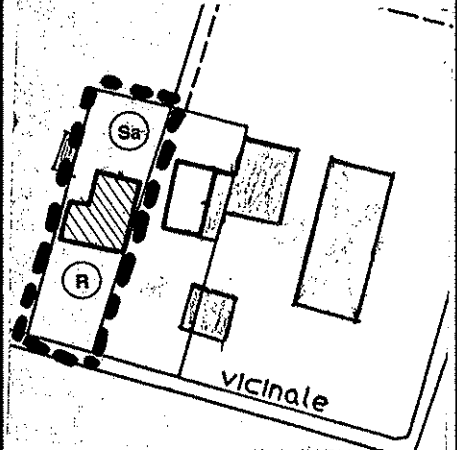



		<p>UNITA' DI INDAGINE</p> <p>N° 3279</p>
		<p>Riferim. alla scheda n° 05 - 093 del censimento dell'edificato nelle zone extraurbane</p>
		<p>Località :</p> <p>TERRITORIO AGRICOLO <u>Via Garapina</u></p>
<p>CATASTO - 1936</p>	<p>MAPPA CATASTALE Fg. 23 Mapp. 89-90</p>	

<p>ESTRATTO DI P.R.G. Tav. 13.9 - Arceto</p>	<p>UNITA' E CATEGORIA DI INTERVENTO DI PROGETTO</p>	<p>DESTINAZIONI D'USO PREVALENTI RILEVATE NELLO STATO DI FATTO</p>




 <p>S. Ba 3203 vicinale</p>	 <p>134 135 138 137 vicinale</p>	<p>UNITA' DI INDAGINE N° 3280</p>
<p>CATASTO PRIMO IMPIANTO - 1893</p> <p>MAPPA CATASTALE Fg. 23 Mapp. 135</p>		<p>Riferim. alla scheda n° 08 - 053 del censimento dell'edificato nelle zone extraurbane</p>
		<p>Località : TERRITORIO AGRICOLO San Bartolomeo</p>

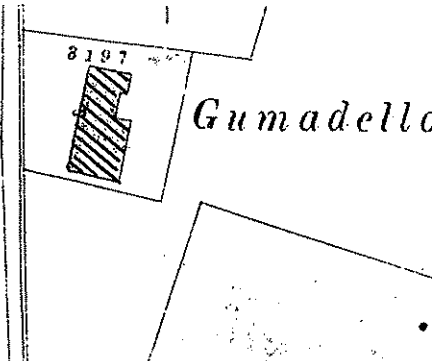
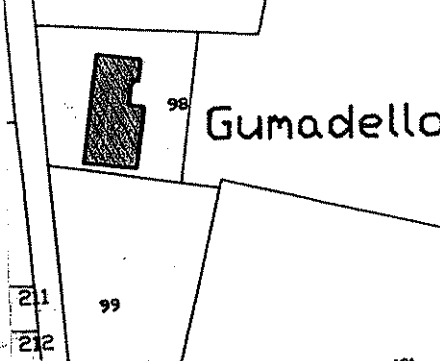
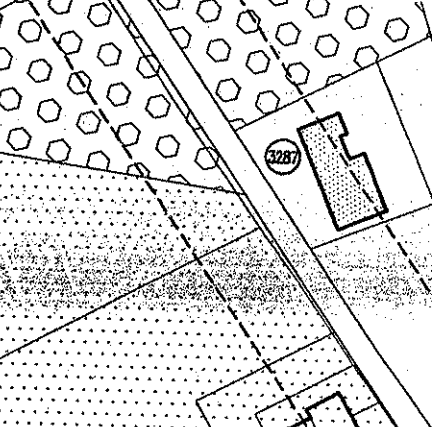
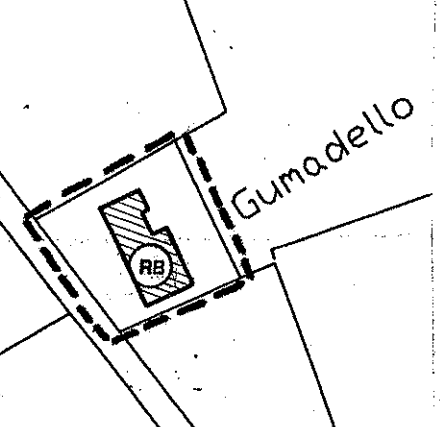
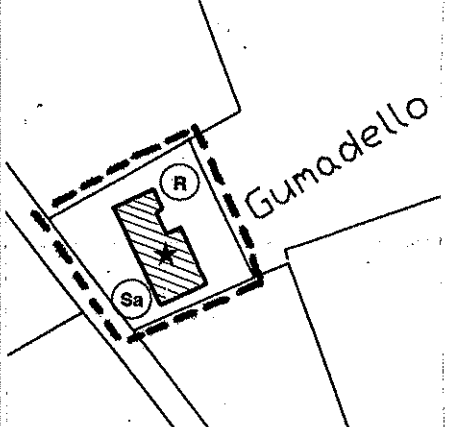

 <p>78.8 3280 AMB San Bartolomeo 80.3</p>	 <p>RVP vicinale</p>	 <p>Sa vicinale</p>
<p>ESTRATTO DI P.R.G. Tav. 12.1 - Settore settentrionale</p>	<p>UNITA' E CATEGORIA DI INTERVENTO DI PROGETTO</p>	<p>DESTINAZIONI D'USO PREVALENTI RILEVATE NELLO STATO DI FATTO</p>



		<p>UNITA' DI INDAGINE N° 3282</p>
		<p>Riferim. alla scheda n°. 08-057 del censimento dell'edificato nelle zone extraurbane</p>
		<p>Località : TERRITORIO AGRICOLO Via Giardina, n° 2</p>
<p>CATASTO - 1936</p>	<p>MAPPA CATASTALE Fg. 23 Mapp. 106-107</p>	

<p>ESTRATTO DI P.R.G. Tav. 12.1 - Settore settentrionale</p>	<p>UNITA' E CATEGORIA DI INTERVENTO DI PROGETTO</p>	<p>DESTINAZIONI D'USO PREVALENTI RILEVATE NELLO STATO DI FATTO</p>

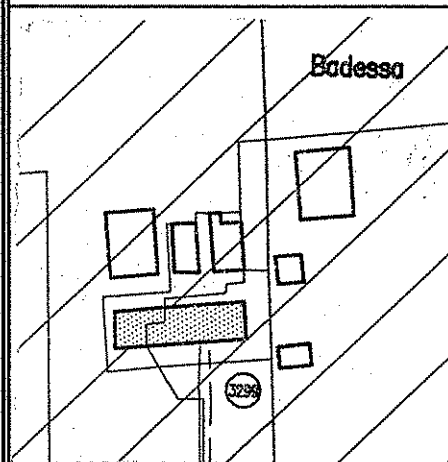


		<p>UNITA' DI INDAGINE</p> <p>N° 3287</p>
<p>CATASTO PRIMO IMPIANTO - 1893</p> <p>MAPPA CATASTALE Fg. 23 Mapp. 98</p>		<p>Riferim. alla scheda n° 08 - 046 del censimento dell'edificato nelle zone extraurbane</p>
		<p>Località :</p> <p>TERRITORIO AGRICOLO <u>Gumadello</u></p>
		
<p>ESTRATTO DI P.R.G. Tav. 13.9 - Arceto</p>	<p>UNITA' E CATEGORIA DI INTERVENTO DI PROGETTO</p>	<p>DESTINAZIONI D'USO PREVALENTI RILEVATE NELLO STATO DI FATTO</p>
		

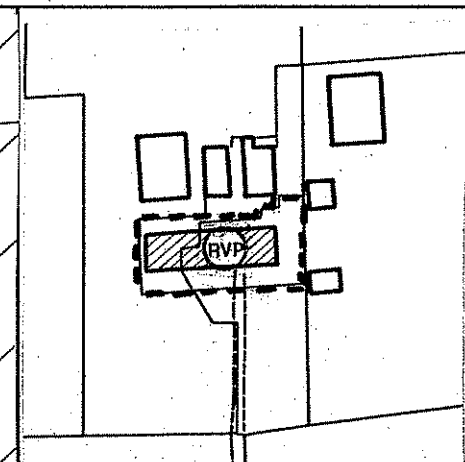
		<p>UNITA' DI INDAGINE N°.3293</p>
<p>CATASTO PRIMO IMPIANTO - 1893</p>	<p>MAPPA CATASTALE Fg. 15 Mapp. 199 - 200</p>	<p>Riferim. alla scheda n°. 08 - 141 del censimento dell'edificato nelle zone extraurbane</p>
		<p>Località : TERRITORIO AGRICOLO Via Martiri, n° 14</p>
<p>ESTRATTO DI P.R.G. Tav. 13.9 - Arceto</p>	<p>UNITA' E CATEGORIA DI INTERVENTO DI PROGETTO</p>	<p>DESTINAZIONI D'USO PREVALENTI RILEVATE NELLO STATO DI FATTO</p>

		<p>UNITA' DI INDAGINE</p> <p>N° 3294</p>
<p>CATASTO PRIMO IMPIANTO - 1893</p>	<p>MAPPA CATASTALE Fg. 15 Mapp. da 203a 206</p>	<p>Riferim. alla scheda n° 08 - 143 del censimento dell'edificato nelle zone extraurbane</p>
		<p>Località : TERRITORIO AGRICOLO Via Martiri, n° 16</p>
<p>ESTRATTO DI P.R.G. Tav. 13.9 - Arceto</p>	<p>UNITA' E CATEGORIA DI INTERVENTO DI PROGETTO</p>	<p>DESTINAZIONI D'USO PREVALENTI RILEVATE NELLO STATO DI FATTO</p>

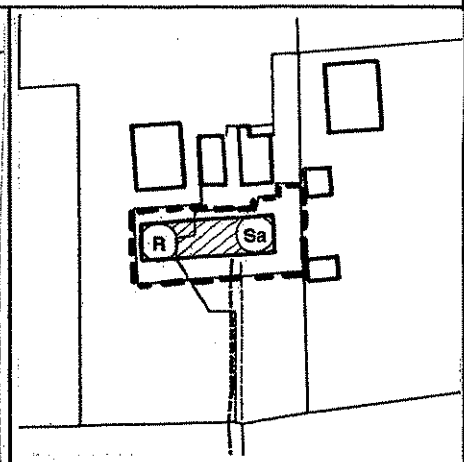
		<p>UNITA' DI INDAGINE</p> <p>N° 3299</p>
<p>CATASTO PRIMO IMPIANTO - 1893</p>	<p>MAPPA CATASTALE Fg. 10 Mapp. 37 - 223</p>	<p>Riferim. alla scheda n° 08 - 159 del censimento dell'edificato nelle zone extraurbane</p>
		<p>Località :</p> <p>TERRITORIO AGRICOLO <u>Badessa</u></p>



ESTRATTO DI P.R.G.
Tav. 13.9 - Arceto

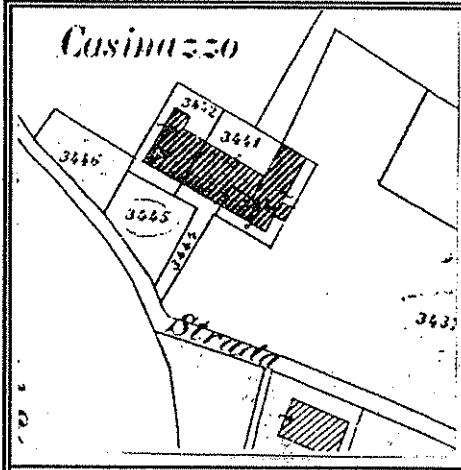
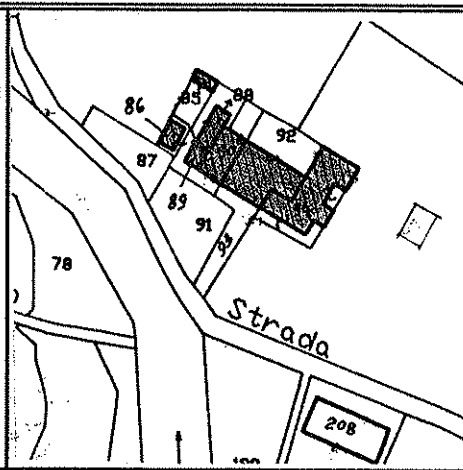


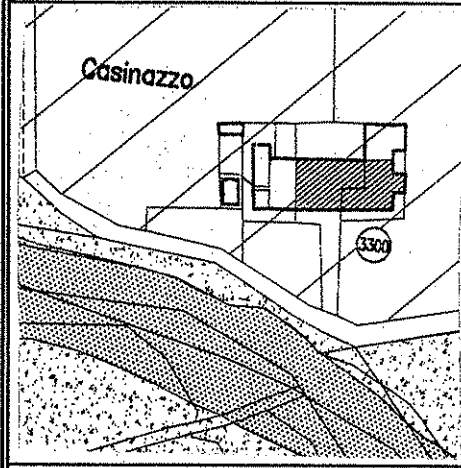
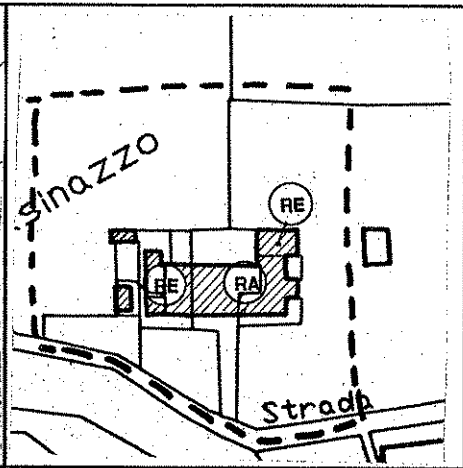
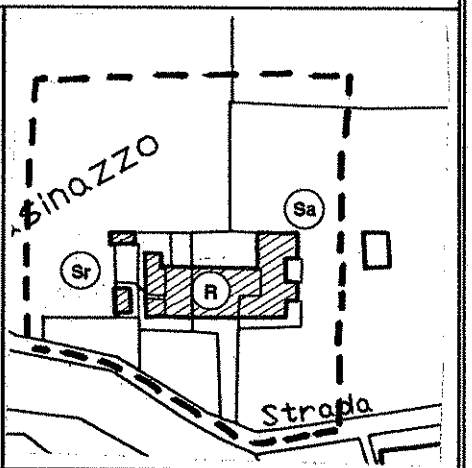
**UNITA' E CATEGORIA DI INTERVENTO
DI PROGETTO**




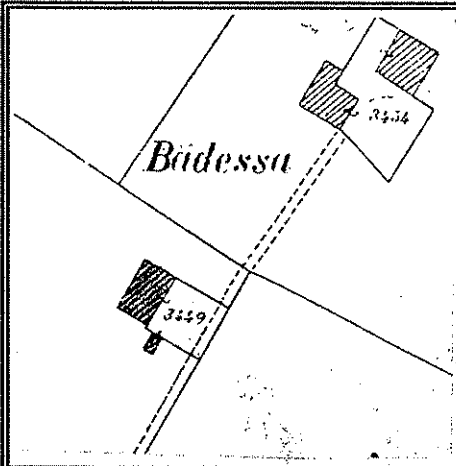
**DESTINAZIONI D'USO PREVALENTI
RILEVATE NELLO STATO DI FATTO**



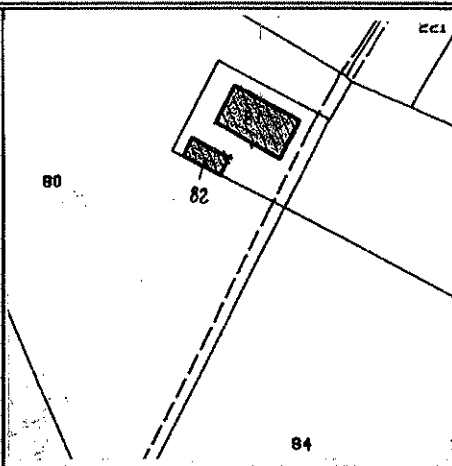
		<p>UNITA' DI INDAGINE</p> <p>N°.3300</p>
<p>CATASTO PRIMO IMPIANTO - 1893</p>	<p>MAPPA CATASTALE Fg.10 Mapp. da 84 a 96</p>	<p>Riferim. alla scheda n°. 08 - 161 del censimento dell'edificato nelle zone extraurbane</p>
		<p>Località :</p> <p>TERRITORIO AGRICOLO Casinazzo</p>

		
<p>ESTRATTO DI P.R.G. Tav. 13.9 - Arceto</p>	<p>UNITA' E CATEGORIA DI INTERVENTO DI PROGETTO</p>	<p>DESTINAZIONI D'USO PREVALENTI RILEVATE NELLO STATO DI FATTO</p>





CATASTO PRIMO IMPIANTO - 1893



MAPPA CATASTALE
Fig. 10 Mapp. 80 - 81 - 82

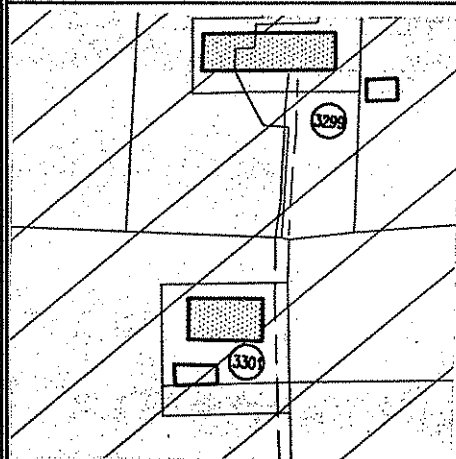
UNITA' DI INDAGINE

N°. 3301

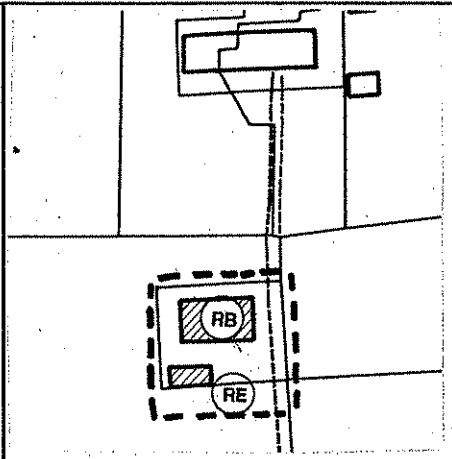
Riferim. alla scheda n°. 08-160
del censimento dell'edificato nelle
zone extraurbane

Località :

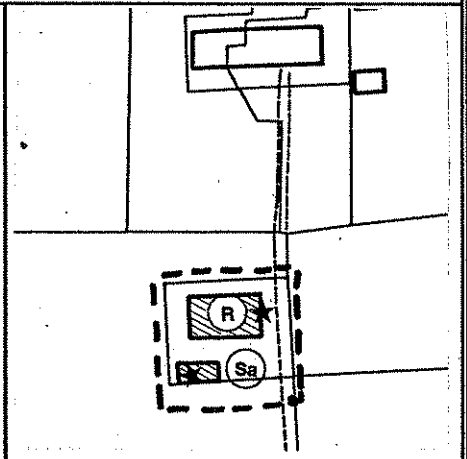
TERRITORIO AGRICOLO
Badessa




ESTRATTO DI P.R.G.
Tav. 13.9 - Arceto

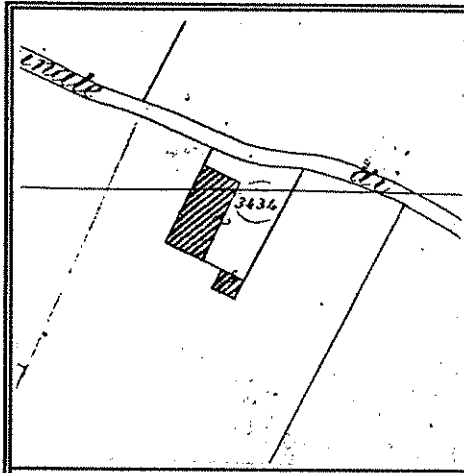
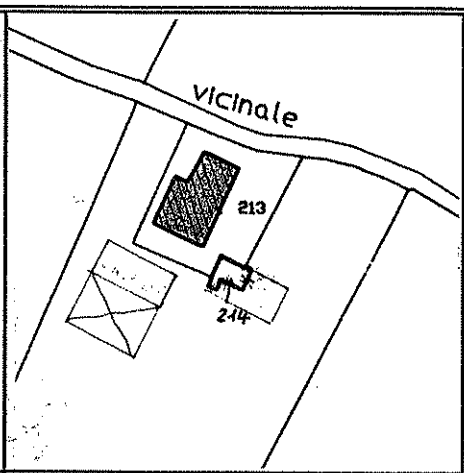


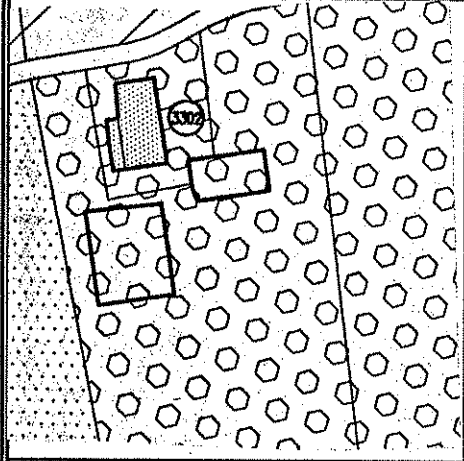
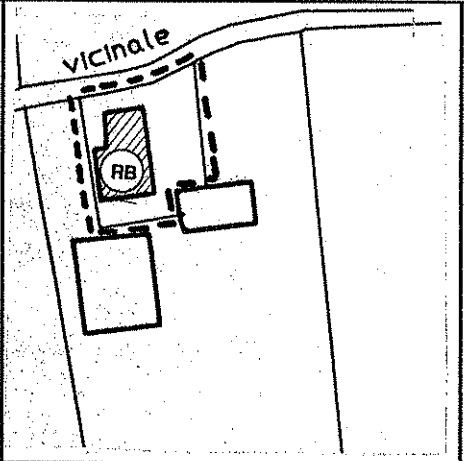
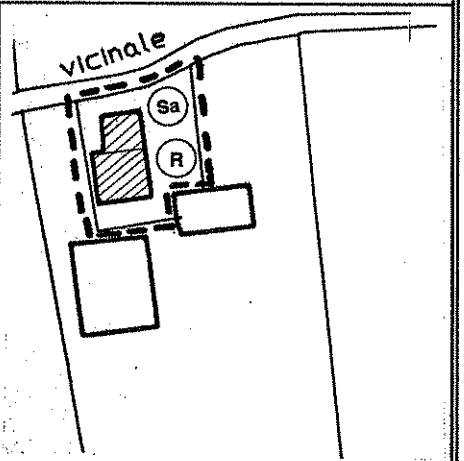
UNITA' E CATEGORIA DI INTERVENTO
DI PROGETTO




DESTINAZIONI D'USO PREVALENTI
RILEVATE NELLO STATO DI FATTO



		<p>UNITA' DI INDAGINE</p> <p>N°.3302</p>
<p>CATASTO PRIMO IMPIANTO - 1893</p> <p>MAPPA CATASTALE Fg. 10 Mapp.213</p>		<p>Riferim. alla scheda n° 08 - 163 del censimento dell'edificato nelle zone extraurbane</p>
		<p>Località :</p> <p>TERRITORIO AGRICOLO <u>Via S.Gaetano, n° 1</u></p>


		
--	---	--

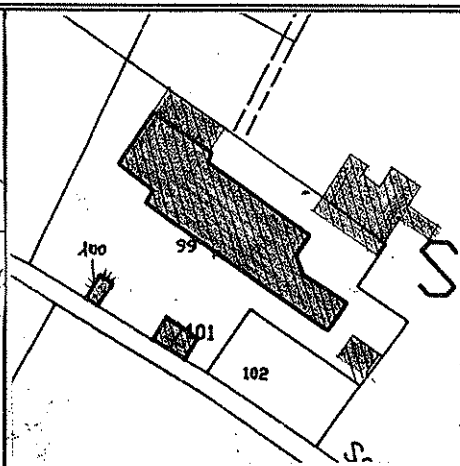
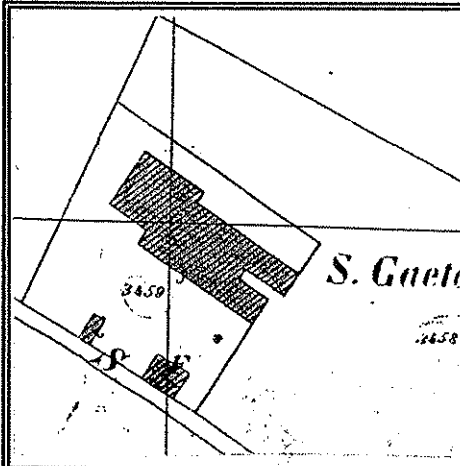
<p>ESTRATTO DI P.R.G. Tav. 13.9 - Arceto</p>	<p>UNITA' E CATEGORIA DI INTERVENTO DI PROGETTO</p>	<p>DESTINAZIONI D'USO PREVALENTI RILEVATE NELLO STATO DI FATTO</p>
---	--	---



		<p>UNITA' DI INDAGINE</p> <p>N° 3303</p>
		<p>Riferim. alla scheda n° 08 - 162 del censimento dell'edificato nelle zone extraurbane</p>
		<p>Località :</p> <p>TERRITORIO AGRICOLO <u>Via S. Gaetano, n°3</u></p>
<p>CATASTO PRIMO IMPIANTO - 1893</p>	<p>MAPPA CATASTALE Fg. 10 Mapp. 208 - 209</p>	

<p>ESTRATTO DI P.R.G. Tav. 13.9 - Arceto</p>	<p>UNITA' E CATEGORIA DI INTERVENTO DI PROGETTO</p>	<p>DESTINAZIONI D'USO PREVALENTI RILEVATE NELLO STATO DI FATTO</p>





UNITA' DI INDAGINE

N° 3305

Riferim. alla scheda n° 08-225/
08-226/08-227/08-228
del censimento dell'edificato nelle
zone extraurbane

Località :

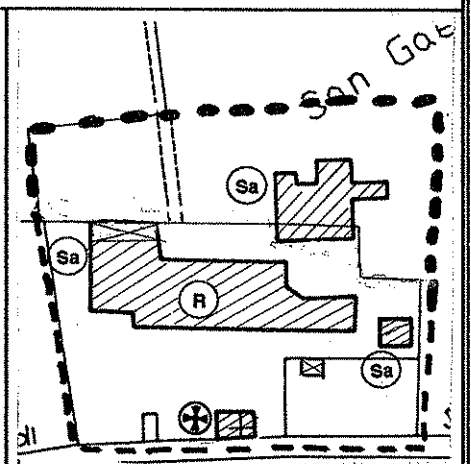
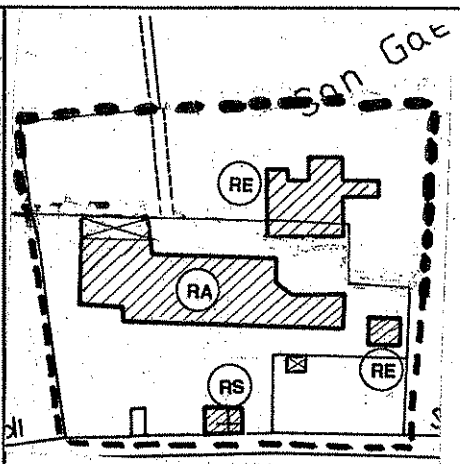
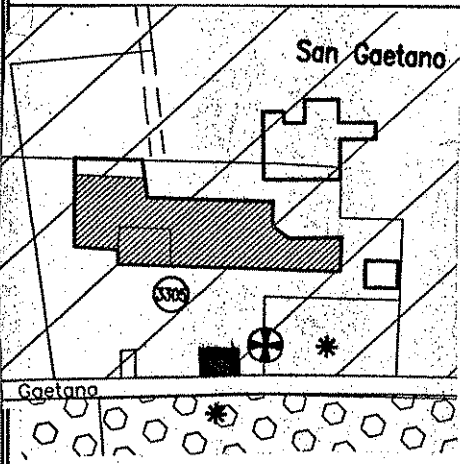
CATASTO PRIMO IMPIANTO - 1893

MAPPA CATASTALE

Fg. 10 Mapp. da 98 a 102

TERRITORIO AGRICOLO


San Gaetano



ESTRATTO DI P.R.G.
Tav. 13.9 - Arceto


**UNITA' E CATEGORIA DI INTERVENTO
DI PROGETTO**

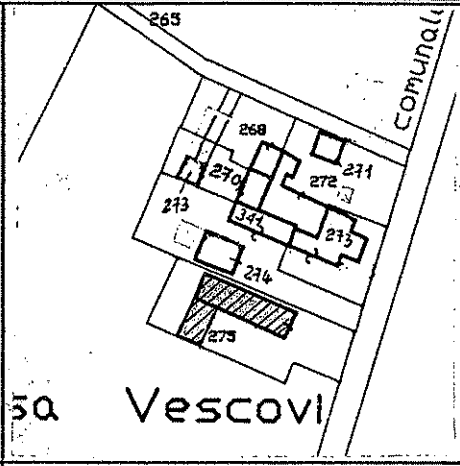
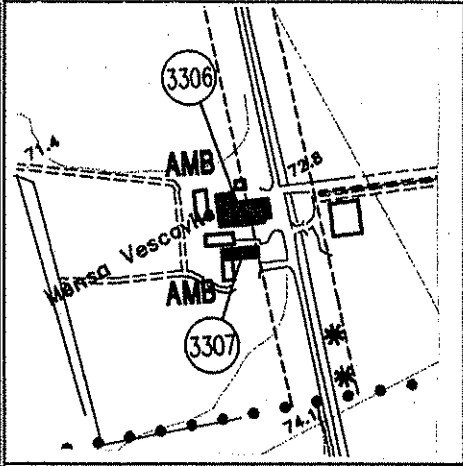
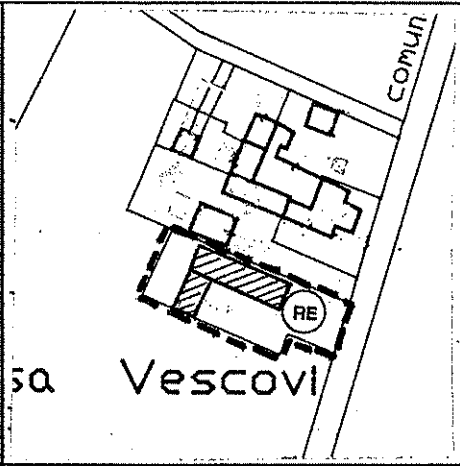
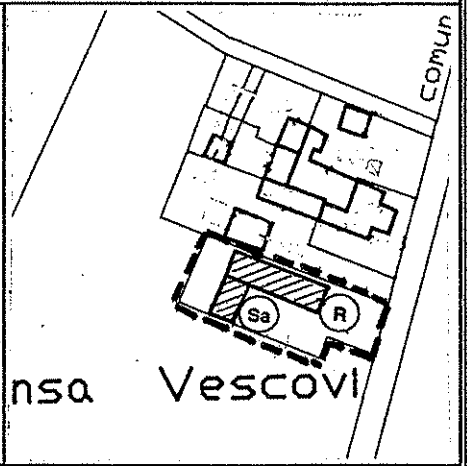

**DESTINAZIONI D'USO PREVALENTI
RILEVATE NELLO STATO DI FATTO**

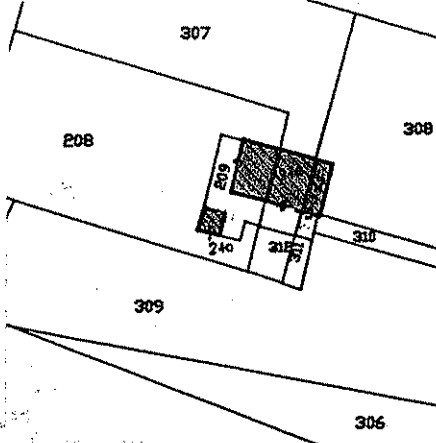


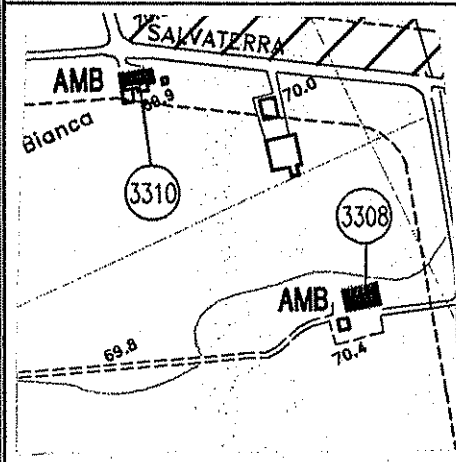
		<p>UNITA' DI INDAGINE</p> <p>N° 3306</p>
		<p>Riferim. alla scheda n° 08-075 del censimento dell'edificato nelle zone extraurbane</p>
		<p>Località :</p> <p>TERRITORIO AGRICOLO Mensa Vescovile</p>
<p>CATASTO PRIMO IMPIANTO - 1893</p>	<p>MAPPA CATASTALE Fg. 16 Mapp. da 268a 274-341</p>	

<p>ESTRATTO DI P.R.G. Tav. 12. 1 - Settore settentrionale</p>	<p>UNITA' E CATEGORIA DI INTERVENTO DI PROGETTO</p>	<p>DESTINAZIONI D'USO PREVALENTI RILEVATE NELLO STATO DI FATTO</p>

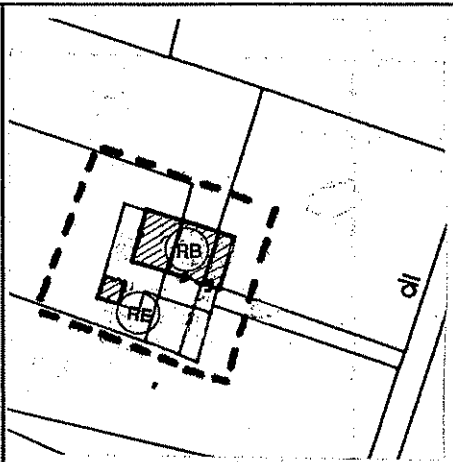


		<p>UNITA' DI INDAGINE</p> <p>N° 3307</p>
<p>CATASTO PRIMO IMPIANTO - 1893</p>	<p>MAPPA CATASTALE</p> <p>Fg. 16 Mapp. 275</p>	<p>Riferim. alla scheda n° 08-074 del censimento dell'edificato nelle zone extraurbane</p>
		<p>Località :</p> <p>TERRITORIO AGRICOLO</p> <p>Via Canaletto, n° 14</p>
		
<p>ESTRATTO DI P.R.G.</p> <p>Tav. 12.1 - Settore settentrionale</p>	<p>UNITA' E CATEGORIA DI INTERVENTO DI PROGETTO</p>	<p>DESTINAZIONI D'USO PREVALENTI RILEVATE NELLO STATO DI FATTO</p>
		

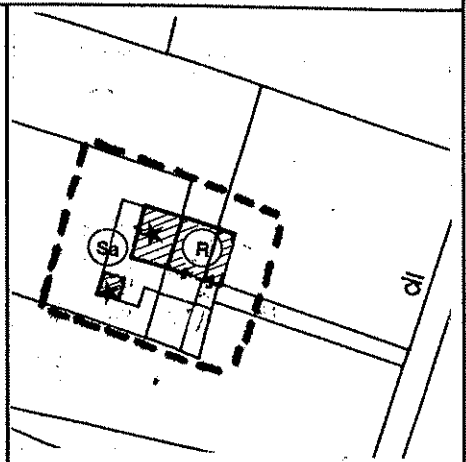
		<p>UNITA' DI INDAGINE</p> <p>N° 3308</p>
<p>CATASTO PRIMO IMPIANTO - 1893</p>	<p>MAPPA CATASTALE da 308 a 315- Fg. 16 Mapp. 208 - 209 - 210</p>	<p>Riferim. alla scheda n° 08 - 077 del censimento dell'edificato nelle zone extraurbane</p>
		<p>Località :</p> <p>TERRITORIO AGRICOLO Via Canaletto, n° 2</p>




ESTRATTO DI P.R.G.
Tav. 12.1 - Settore settentrionale



**UNITA' E CATEGORIA DI INTERVENTO
DI PROGETTO**




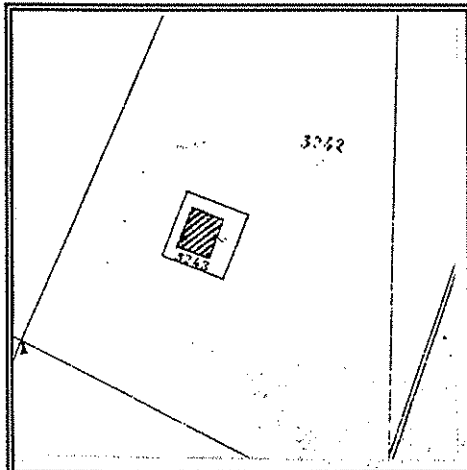
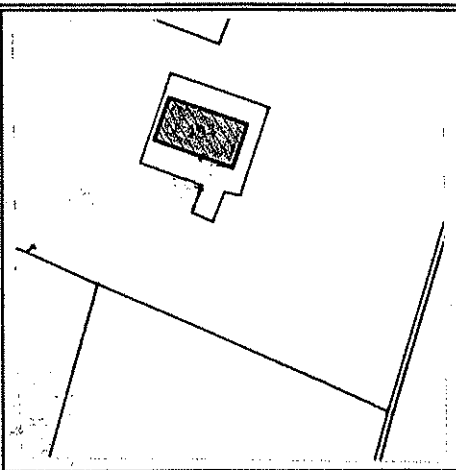
**DESTINAZIONI D'USO PREVALENTI
RILEVATE NELLO STATO DI FATTO**

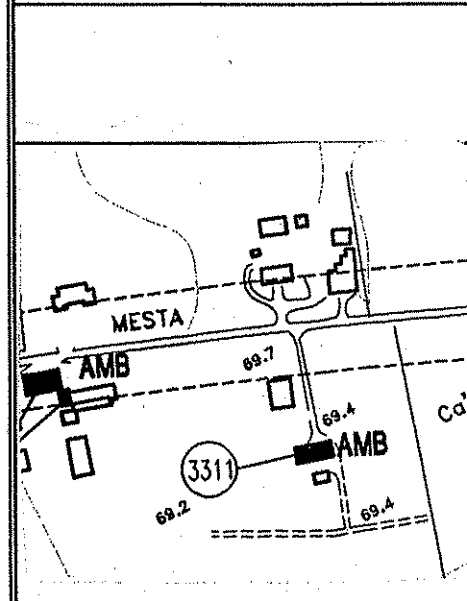
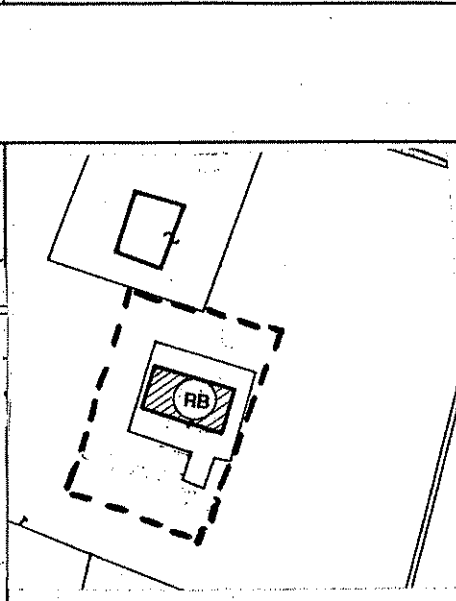
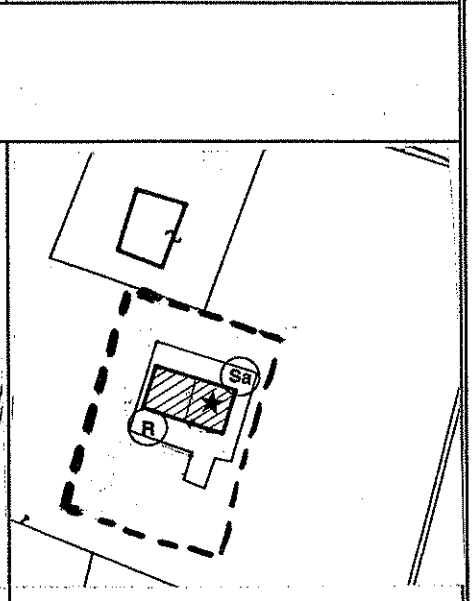



		<p>UNITA' DI INDAGINE</p> <p>N°.3310</p>
		<p>Riferim. alla scheda n°.08—086 del censimento dell'edificato nelle zone extraurbane</p>
		<p>Località :</p> <p>TERRITORIO AGRICOLO Ca' Bianca</p>
<p>CATASTO - 1932</p>	<p>MAPPA CATASTALE Fg. 16 Mapp. 202-203-204</p>	

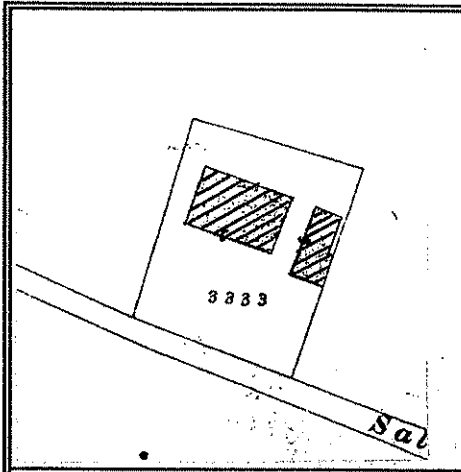
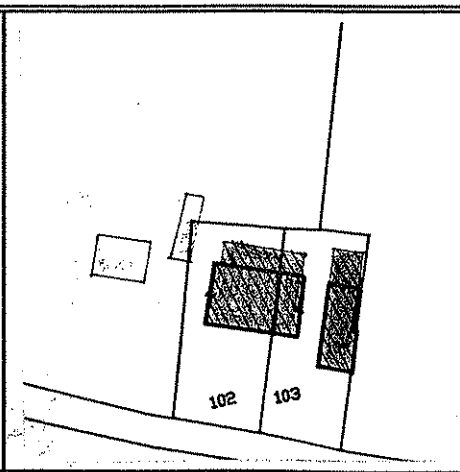
<p>ESTRATTO DI P.R.G. Tav. 12. 1 - Settore settentrionale</p>	<p>UNITA' E CATEGORIA DI INTERVENTO DI PROGETTO</p>	<p>DESTINAZIONI D'USO PREVALENTI RILEVATE NELLO STATO DI FATTO</p>

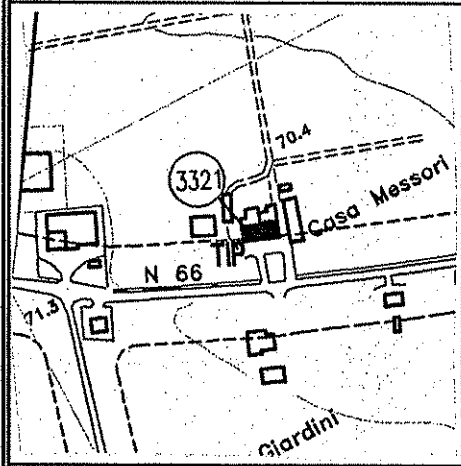
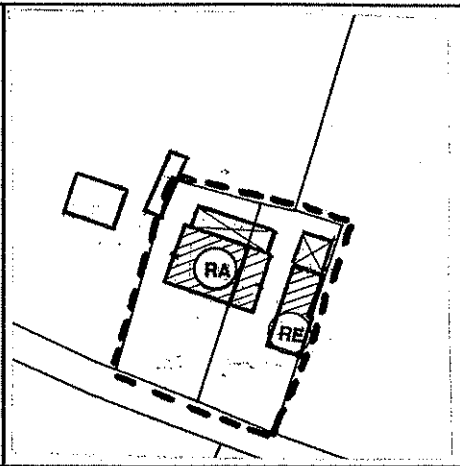
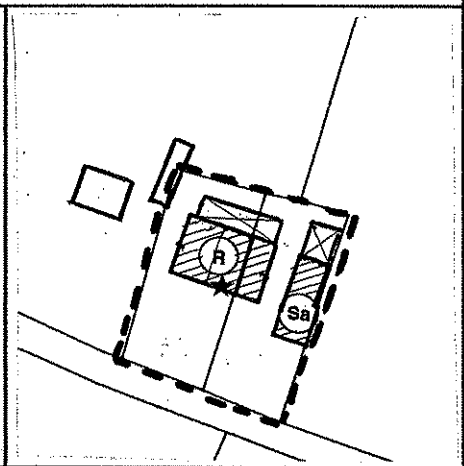



		<p>UNITA' DI INDAGINE</p> <p>N° 3311</p>
<p>CATASTO PRIMO IMPIANTO - 1893</p>		<p>Riferim. alla scheda n° 08-087 del censimento dell'edificato nelle zone extraurbane</p>
<p>MAPPA CATASTALE Fg. 16 Mapp. 196-197</p>		<p>Località :</p> <p>TERRITORIO AGRICOLO Via per Casalgrande, n° 32</p>

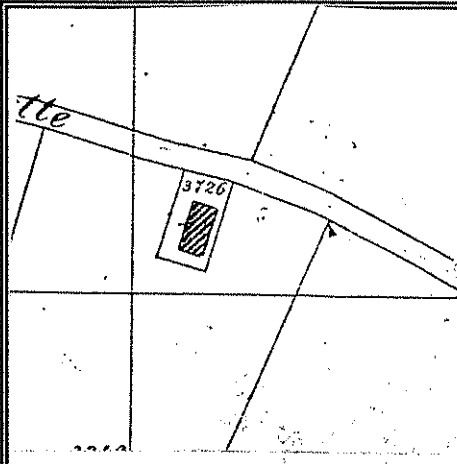
		
<p>ESTRATTO DI P.R.G. Tav. 12.1 - Settore settentrionale</p>	<p>UNITA' E CATEGORIA DI INTERVENTO DI PROGETTO</p>	<p>DESTINAZIONI D'USO PREVALENTI RILEVATE NELLO STATO DI FATTO</p>



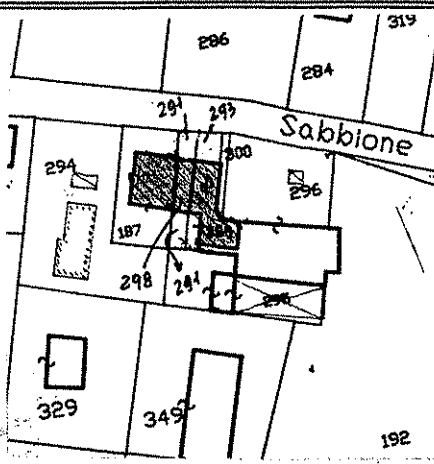
		<p>UNITA' DI INDAGINE</p> <p>N° 3321</p> <p>Riferim. alla scheda n° 08-101 del censimento dell'edificato nelle zone extraurbane</p>
<p>CATASTO PRIMO IMPIANTO - 1893</p>	<p>MAPPA CATASTALE Fg. 16 Mapp. 104-102-103-</p>	<p>Località :</p> <p>TERRITORIO AGRICOLO <u>Casa Messori</u></p>

		
<p>ESTRATTO DI P.R.G. Tav. 12.1 - Settore settentrionale</p>	<p>UNITA' E CATEGORIA DI INTERVENTO DI PROGETTO</p>	<p>DESTINAZIONI D'USO PREVALENTI RILEVATE NELLO STATO DI FATTO</p>





CATASTO PRIMO IMPIANTO - 1893



MAPPA CATASTALE 298-291-294-
Fig. 16 Mapp. 187-289-290-

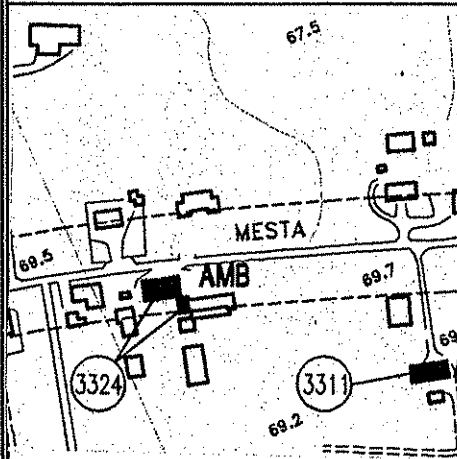
UNITA' DI INDAGINE

N° 3324

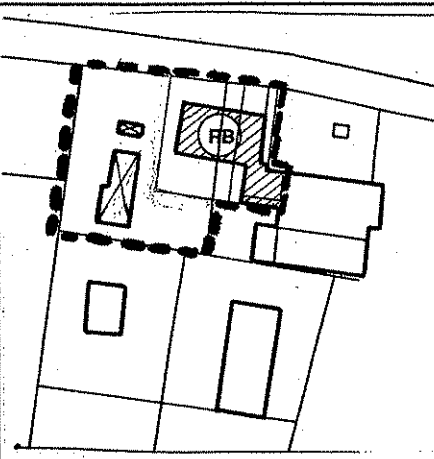
Riferim. alla scheda n° 08-091
del censimento dell'edificato nelle
zone extraurbane

Località :

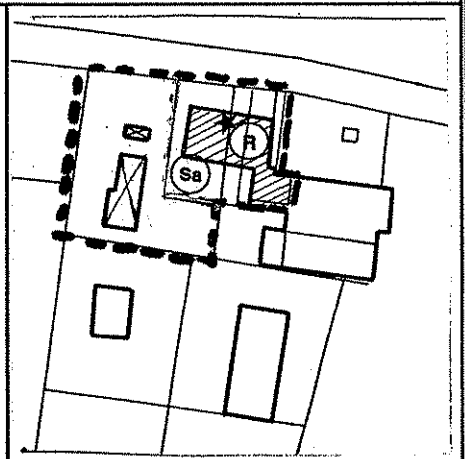
TERRITORIO AGRICOLO
Via per Casalgrande, n° 30




ESTRATTO DI P.R.G.
Tav. 12.1 - Settore settentrionale



UNITA' E CATEGORIA DI INTERVENTO
DI PROGETTO




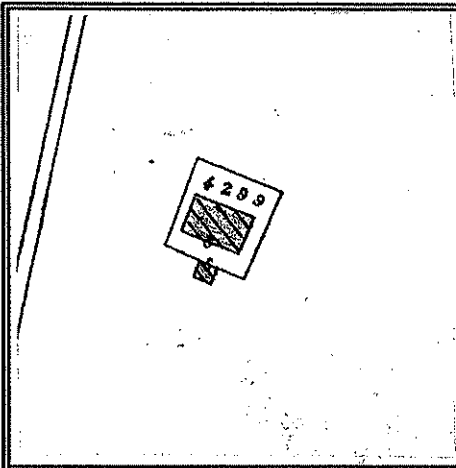
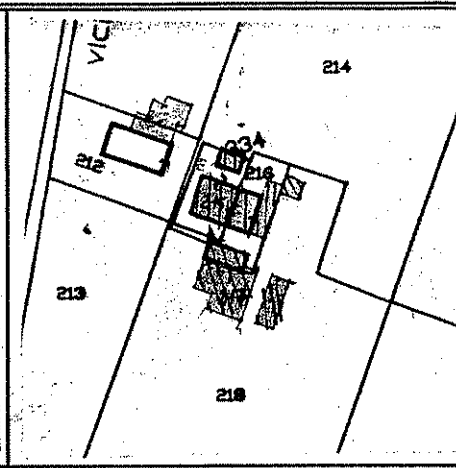
DESTINAZIONI D'USO PREVALENTI
RILEVATE NELLO STATO DI FATTO

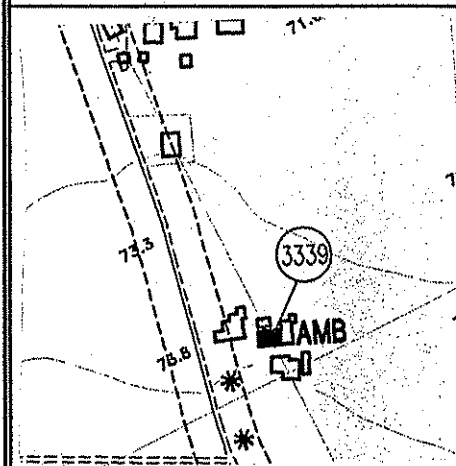
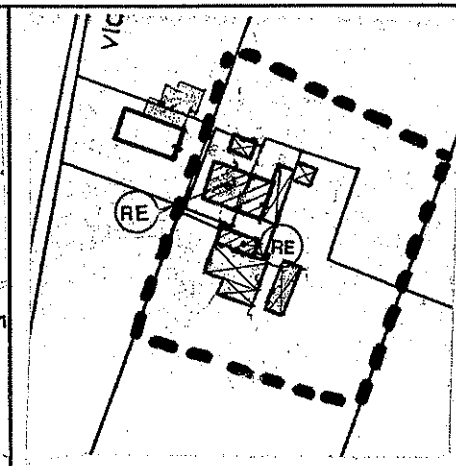
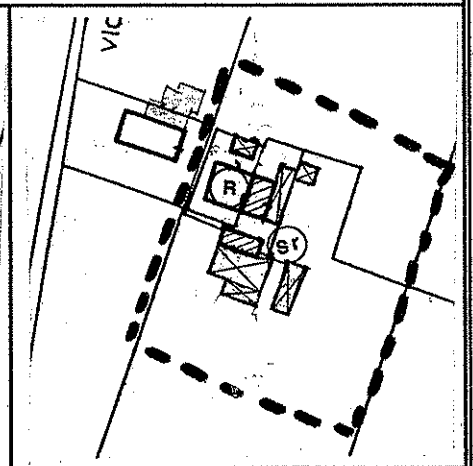



		<p>UNITA' DI INDAGINE</p> <p>N° 3338</p>
		<p>Riferim. alla scheda n°. 08 - 056 del censimento dell'edificato nelle zone extraurbane</p>
		<p>Località :</p> <p>TERRITORIO AGRICOLO Via Giardino</p>
<p>CATASTO PRIMO IMPIANTO - 1893</p>	<p>MAPPA CATASTALE Fg. 16 Mapp. 221- 222</p>	

<p>ESTRATTO DI P.R.G. Tav. 12. 1 - Settore settentrionale</p>	<p>UNITA' E CATEGORIA DI INTERVENTO DI PROGETTO</p>	<p>DESTINAZIONI D'USO PREVALENTI RILEVATE NELLO STATO DI FATTO</p>

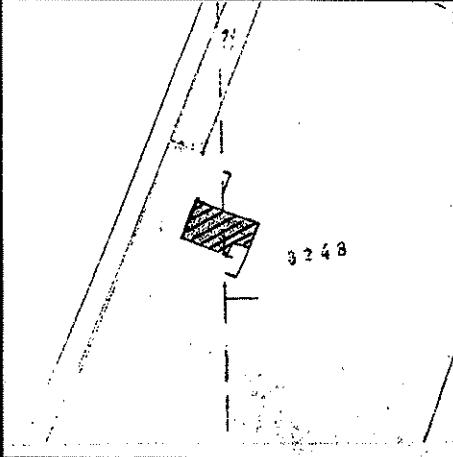
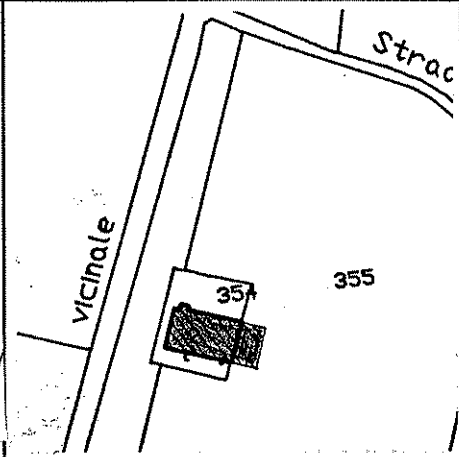


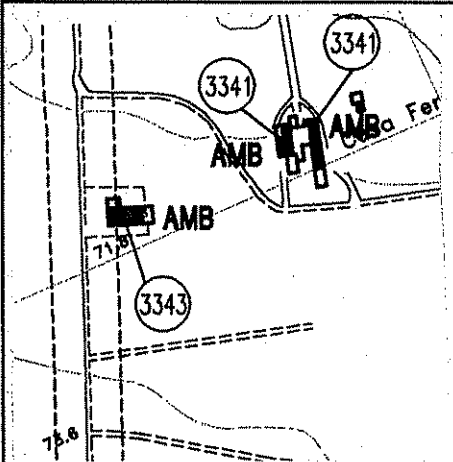
		<p>UNITA' DI INDAGINE</p> <p>N° 3339</p>
		<p>Riferim. alla scheda n° 08-059 del censimento dell'edificato nelle zone extraurbane</p>
		<p>Località :</p> <p>TERRITORIO AGRICOLO Via Giardina, n° 17-19</p>
<p>CATASTO - 1936</p>	<p>MAPPA CATASTALE Fg. 16 Mapp. da 214 a 218-334</p>	

		
<p>ESTRATTO DI P.R.G. Tav. 12. 1 - Settore settentrionale</p>	<p>UNITA' E CATEGORIA DI INTERVENTO DI PROGETTO</p>	<p>DESTINAZIONI D'USO PREVALENTI RILEVATE NELLO STATO DI FATTO</p>

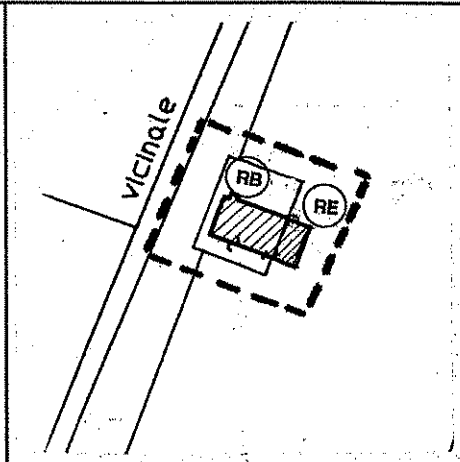


		<p>UNITA' DI INDAGINE</p> <p>N° 3341</p>
<p>CATASTO PRIMO IMPIANTO - 1893</p>	<p>MAPPA CATASTALE Fig. 16 Mapp. da 176 a 182-190</p>	<p>08-069 Riferim. alla scheda n° 08-070 08-071 del censimento dell'edificato nelle zone extraurbane</p>
<p>Località :</p> <p>TERRITORIO AGRICOLO <u>Casa Ferretti</u></p>		
<p>ESTRATTO DI P.R.G. Tav. 12. 1 - Settore settentrionale</p>	<p>UNITA' E CATEGORIA DI INTERVENTO DI PROGETTO</p>	<p>DESTINAZIONI D'USO PREVALENTI RILEVATE NELLO STATO DI FATTO</p>

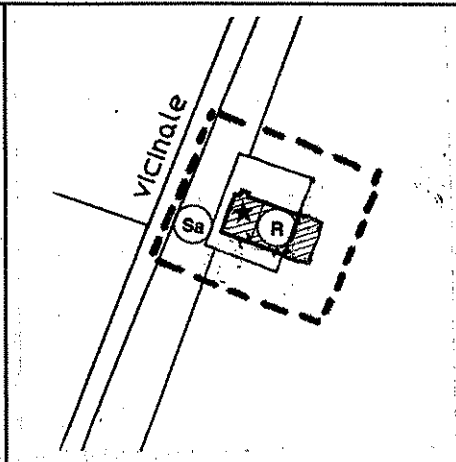
		<p>UNITA' DI INDAGINE</p> <p>N°. 3343</p>
		<p>Riferim. alla scheda n° 08 -068 del censimento dell'edificato nelle zone extraurbane</p>
		<p>Località :</p> <p>TERRITORIO AGRICOLO Via Querciola, n° 1</p>
<p>CATASTO - 1932</p>	<p>MAPPA CATASTALE Fg. 16 Mapp. 23 2 - 354 - 355</p>	




ESTRATTO DI P.R.G.
Tav. 12. 1 - Settore settentrionale



UNITA' E CATEGORIA DI INTERVENTO DI PROGETTO



DESTINAZIONI D'USO PREVALENTI RILEVATE NELLO STATO DI FATTO

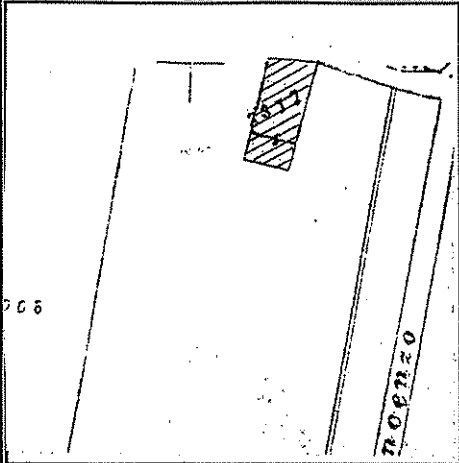
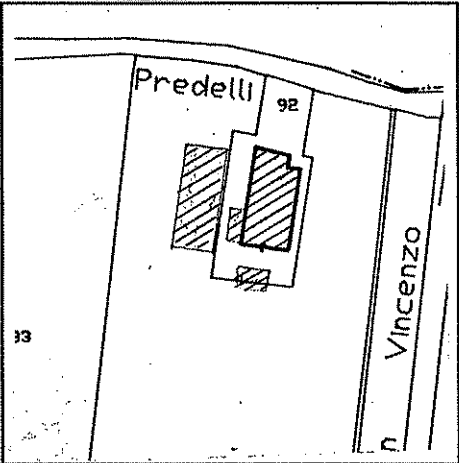


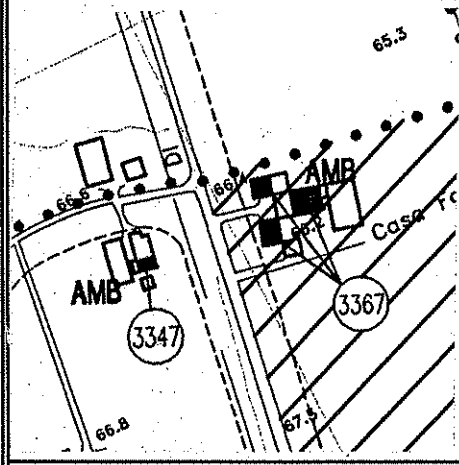
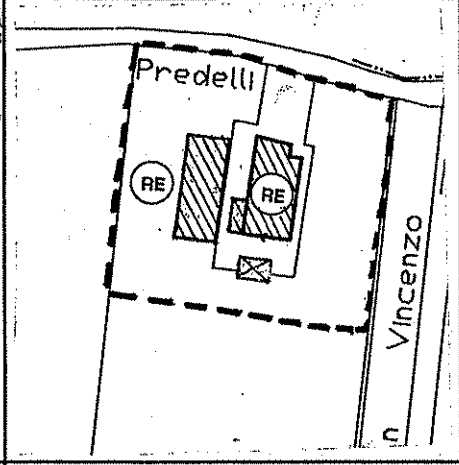
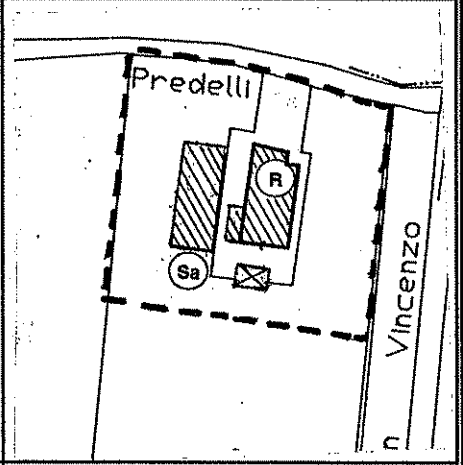
		<p>UNITA' DI INDAGINE</p> <p>N° 3344</p>
<p>CATASTO PRIMO IMPIANTO - 1893</p> <p>MAPPA CATASTALE Fg. 16 Mapp. da 245 a 248</p>		<p>Riferim. alla scheda n° 08 - 066 08 - 067 del censimento dell'edificato nelle zone extraurbane</p> <p>Località :</p>
		<p>TERRITORIO AGRICOLO <u>La Querciola</u></p>


--	--	--

<p>ESTRATTO DI P.R.G. Tav. 12. 1 - Settore settentrionale</p>	<p>UNITA' E CATEGORIA DI INTERVENTO DI PROGETTO</p>	<p>DESTINAZIONI D'USO PREVALENTI RILEVATE NELLO STATO DI FATTO</p>
--	--	---




		<p>UNITA' DI INDAGINE</p> <p>N° 3347</p>
<p>CATASTO - 1932</p>	<p>MAPPA CATASTALE Fg. 16 Mapp. 92 - 93</p>	<p>Riferim. alla scheda n° 08 - 127 del censimento dell'edificato nelle zone extraurbane</p>
		<p>Località : TERRITORIO AGRICOLO <u>Via S.Vincenzo</u></p>

		
<p>ESTRATTO DI P.R.G. Tav. 12. 1 - Settore settentrionale</p>	<p>UNITA' E CATEGORIA DI INTERVENTO DI PROGETTO</p>	<p>DESTINAZIONI D'USO PREVALENTI RILEVATE NELLO STATO DI FATTO</p>



		<p>UNITA' DI INDAGINE</p> <p>N° 3348 - 3349</p>
<p>CATASTO PRIMO IMPIANTO - 1893</p> <p>MAPPA CATASTALE Fg. 16 Mapp. da 72 a 77</p>		<p>Riferim. alla scheda n°. 08 - 131 del censimento dell'edificato nelle zone extraurbane</p>
		<p>Località :</p> <p>TERRITORIO AGRICOLO <u>Opera Pia</u></p>

<p>ESTRATTO DI P.R.G. Tav. 12. 1 - Settore settentrionale</p>	<p>UNITA' E CATEGORIA DI INTERVENTO DI PROGETTO</p>	<p>DESTINAZIONI D'USO PREVALENTI RILEVATE NELLO STATO DI FATTO</p>




		<p>UNITA' DI INDAGINE</p> <p>N°.3353</p>
<p>CATASTO PRIMO IMPIANTO - 1893</p>		<p>Riferim. alla scheda n° 08 - 134 del censimento dell'edificato nelle zone extraurbane</p>
<p>MAPPA CATASTALE Fg.16 Mapp. da 40 a 43 - 348</p>		<p>Località : TERRITORIO AGRICOLO Casa Pradelli</p>

<p>ESTRATTO DI P.R.G. Tav. 13.9 - Arceto</p>	<p>UNITA' E CATEGORIA DI INTERVENTO DI PROGETTO</p>	<p>DESTINAZIONI D'USO PREVALENTI RILEVATE NELLO STATO DI FATTO</p>



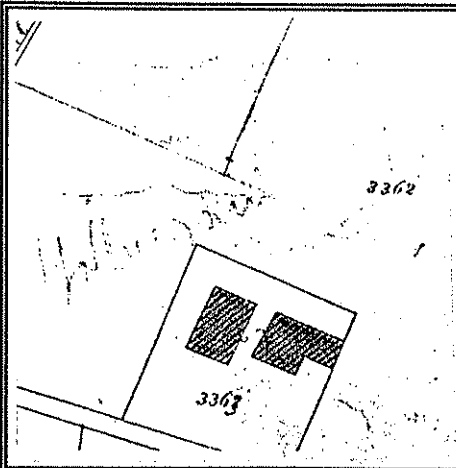
		<p>UNITA' DI INDAGINE N. 3354</p>
<p>CATASTO PRIMO IMPIANTO - 1893</p>	<p>MAPPA CATASTALE Fg. 16 Mapp. 52</p>	<p>Riferim. alla scheda n. 08 - 147 del censimento dell'edificato nelle zone extraurbane</p>
		<p>Località : TERRITORIO AGRICOLO Tugurio</p>

<p>ESTRATTO DI P.R.G. Tav. 13.9 - Arceto</p>	<p>UNITA' E CATEGORIA DI INTERVENTO DI PROGETTO</p>	<p>DESTINAZIONI D'USO PREVALENTI RILEVATE NELLO STATO DI FATTO</p>

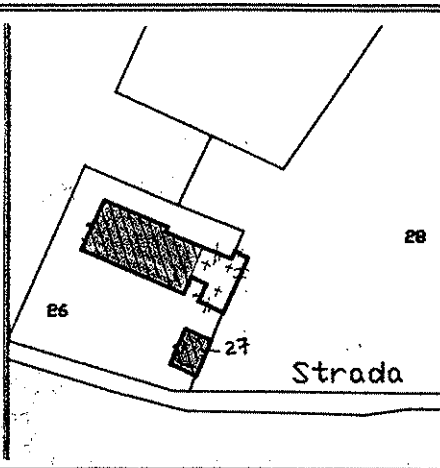


		<p>UNITA' DI INDAGINE</p> <p>N° 3356</p>
<p>CATASTO PRIMO IMPIANTO - 1893</p>	<p>MAPPA CATASTALE - 330 Fg. 16 Mapp. 53-54-da 56 a 60</p>	<p>Riferim. alla scheda n° 08 - 149 del censimento dell'edificato nelle zone extraurbane</p>
		<p>Località : TERRITORIO AGRICOLO Tugurio</p>
<p>ESTRATTO DI P.R.G. Tav. 13.9 - Arceto</p>	<p>UNITA' E CATEGORIA DI INTERVENTO DI PROGETTO</p>	<p>DESTINAZIONI D'USO PREVALENTI RILEVATE NELLO STATO DI FATTO</p>

		<p>UNITA' DI INDAGINE</p> <p>N° 3364 - 3365</p>
<p>CATASTO PRIMO IMPIANTO - 1893</p>	<p>MAPPA CATASTALE Fg. 16 Mapp. da 13 a 22</p>	<p>Riferim. alla scheda n° 08 - 137 08 - 138 del censimento dell'edificato nelle zone extraurbane</p>
<p>ESTRATTO DI P.R.G. Tav. 13.9 - Arceto</p>	<p>UNITA' E CATEGORIA DI INTERVENTO DI PROGETTO</p>	<p>DESTINAZIONI D'USO PREVALENTI RILEVATE NELLO STATO DI FATTO</p>



CATASTO PRIMO IMPIANTO - 1893



MAPPA CATASTALE
Fg. 16 Mapp. 26-27-28

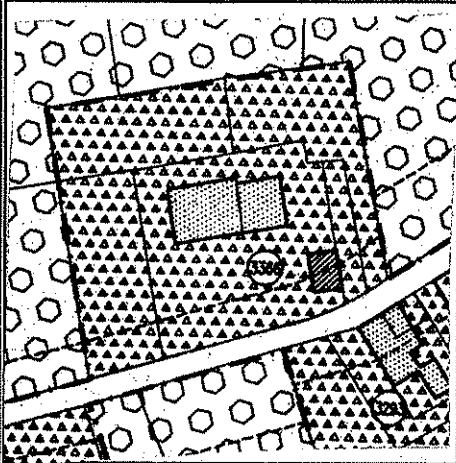
UNITA' DI INDAGINE

N° 3366

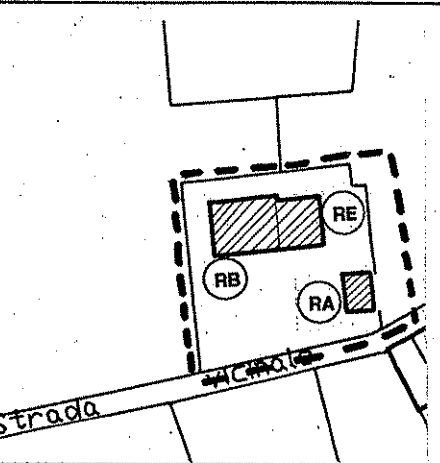
Riferim. alla scheda n° 08-139
08-140
del censimento dell'edificato nelle
zone extraurbane

Località :

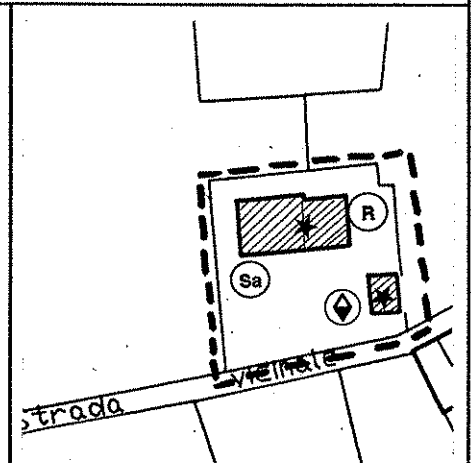
TERRITORIO AGRICOLA
Via Martiri, n° 51




ESTRATTO DI P.R.G.
Tav. 13.9 - Arceto



UNITA' E CATEGORIA DI INTERVENTO
DI PROGETTO




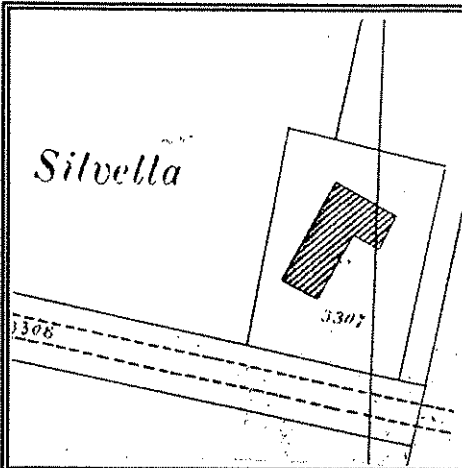
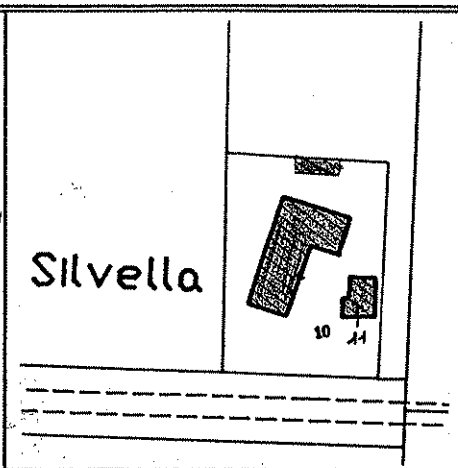
DESTINAZIONI D'USO PREVALENTI
RILEVATE NELLO STATO DI FATTO

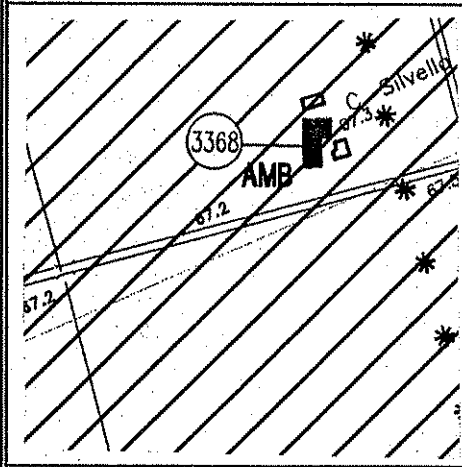
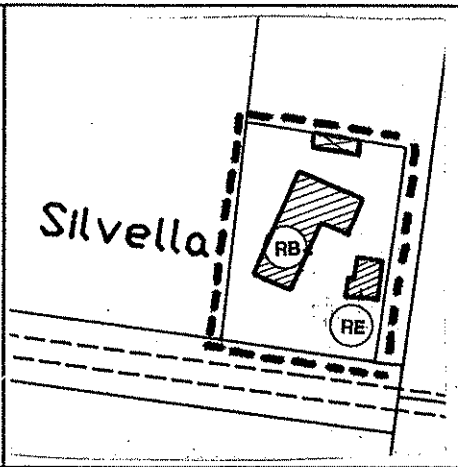
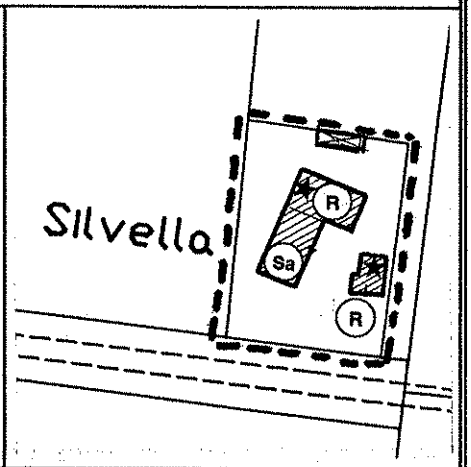


		<p>UNITA' DI INDAGINE</p> <p>N° 3367</p>
<p>CATASTO PRIMO IMPIANTO - 1893</p>	<p>MAPPA CATASTALE Fig. 17 Mapp. 1-2-87-90-91</p>	<p>Riferim. alla scheda n° 08 - 125 08 - 126 del censimento dell'edificato nelle zone extraurbane</p>
		<p>Località :</p> <p>TERRITORIO AGRICOLO Casa Fondoro</p>


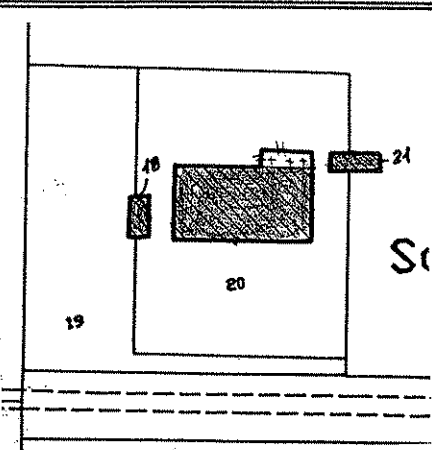
<p>ESTRATTO DI P.R.G. Tav. 12. 1 - Settore settentrionale</p>	<p>UNITA' E CATEGORIA DI INTERVENTO DI PROGETTO</p>	<p>DESTINAZIONI D'USO PREVALENTI RILEVATE NELLO STATO DI FATTO</p>

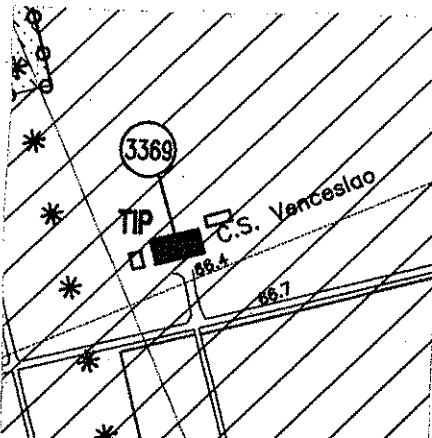
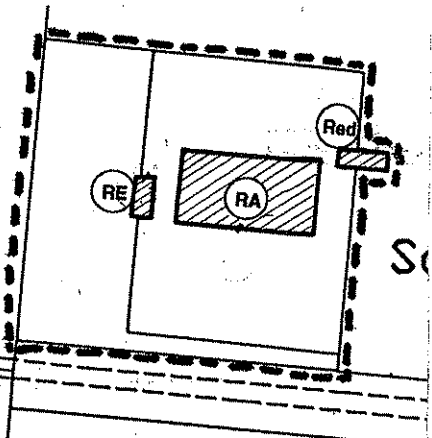
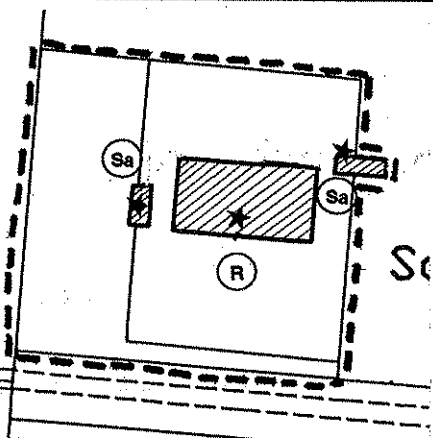


		<p>UNITA' DI INDAGINE</p> <p>N° 3368</p>
<p>CATASTO PRIMO IMPIANTO - 1893</p>		<p>Riferim. alla scheda n° 08 -123 08 -124 del censimento dell'edificato nelle zone extraurbane</p>
<p>MAPPA CATASTALE Fg. 17 Mapp. 10 - 11</p>		<p>Località :</p> <p>TERRITORIO AGRICOLO <u>Silvella</u></p>

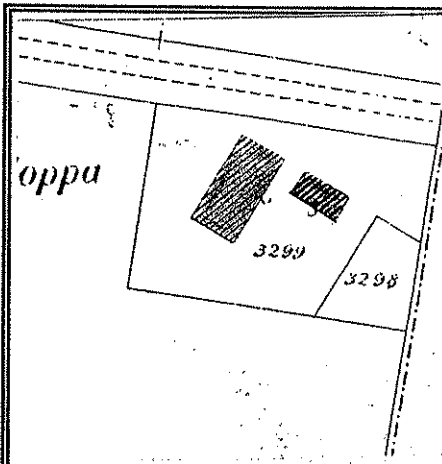
		
<p>ESTRATTO DI P.R.G. Tav. 12. 1 - Settore settentrionale</p>	<p>UNITA' E CATEGORIA DI INTERVENTO DI PROGETTO</p>	<p>DESTINAZIONI D'USO PREVALENTI RILEVATE NELLO STATO DI FATTO</p>



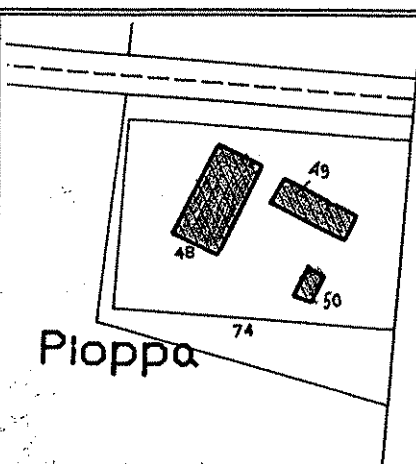
 <p>Venceslao 3303 3302</p>	 <p>19 20 21 24 Sc</p>	<p>UNITA' DI INDAGINE</p> <p>N°3369</p>
<p>CATASTO PRIMO IMPIANTO - 1893</p>	<p>MAPPA CATASTALE Fg. 17 Mapp. da 18 a 21</p>	<p>Riferim. alla scheda n°. 08-122 del censimento dell'edificato nelle zone extraurbane</p>
		<p>Località : TERRITORIO AGRICOLO Casa San Venceslao</p>

 <p>(3369) TIP C.S. Venceslao 156.4 156.7</p>	 <p>RE RA Red R Sc</p>	 <p>Sa R Sc</p>
<p>ESTRATTO DI P.R.G. Tav. 12. 1 - Settore settentrionale</p>	<p>UNITA' E CATEGORIA DI INTERVENTO DI PROGETTO</p>	<p>DESTINAZIONI D'USO PREVALENTI RILEVATE NELLO STATO DI FATTO</p>





CATASTO PRIMO IMPIANTO - 1893



MAPPA CATASTALE
Fg. 17 Mapp. 48-49-50-74

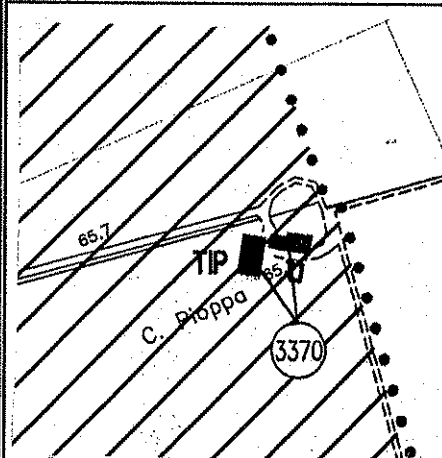
UNITA' DI INDAGINE

N° 3370

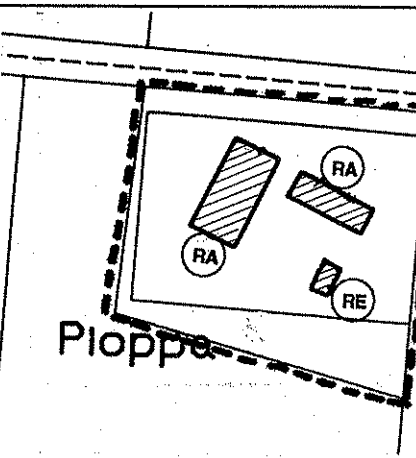
Riferim. alla scheda n° 08-120
08-121
del censimento dell'edificato nelle
zone extraurbane

Località :

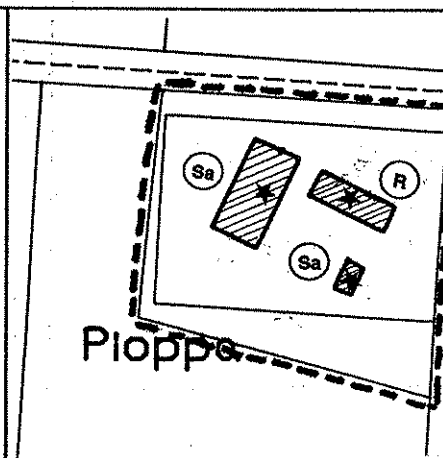
TERRITORIO AGRICOLO
Ca' Pioppa



ESTRATTO DI P.R.G.
Tav. 12. 1 - Settore settentrionale

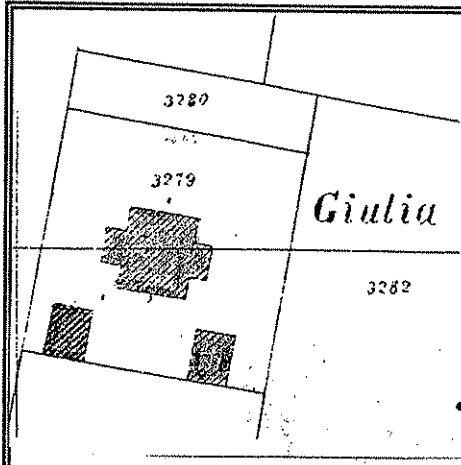


UNITA' E CATEGORIA DI INTERVENTO
DI PROGETTO

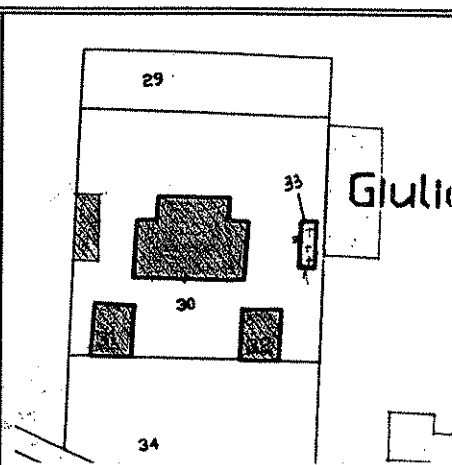


DESTINAZIONI D'USO PREVALENTI
RILEVATE NELLO STATO DI FATTO





CATASTO PRIMO IMPIANTO - 1893



MAPPA CATASTALE
Fg. 17 Mapp. da 30 a 34

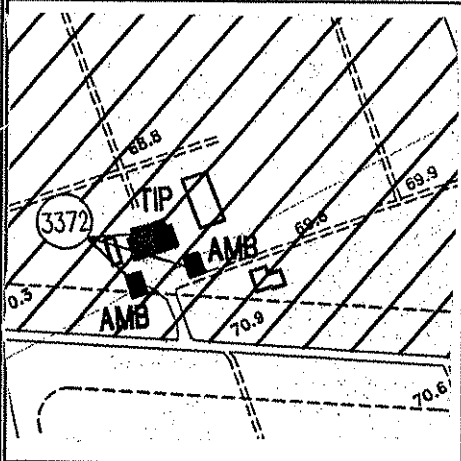
UNITA' DI INDAGINE

N°. 3372

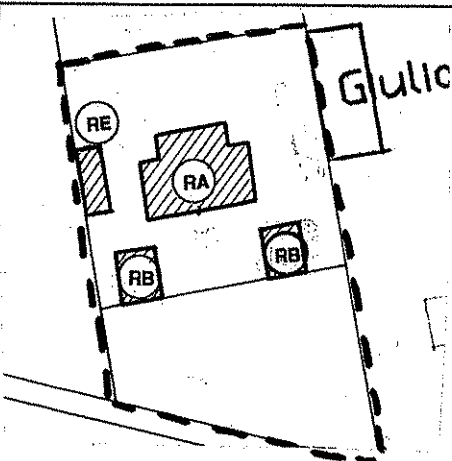
Riferim. alla scheda n°. 08-081
08-082
08-083
del censimento dell'edificato nelle
zone extraurbane

Località :

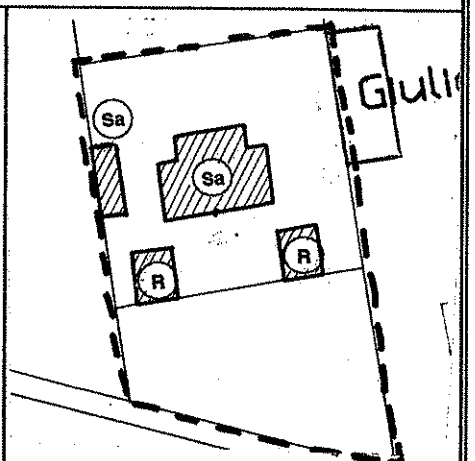
TERRITORIO AGRICOLO
Giulia



ESTRATTO DI P.R.G.
Tav. 12.1 - Settore settentrionale



UNITA' E CATEGORIA DI INTERVENTO
DI PROGETTO




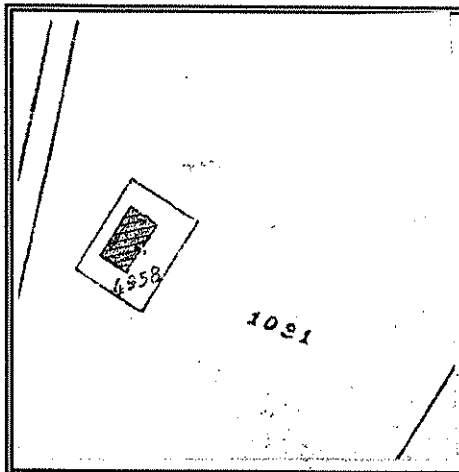
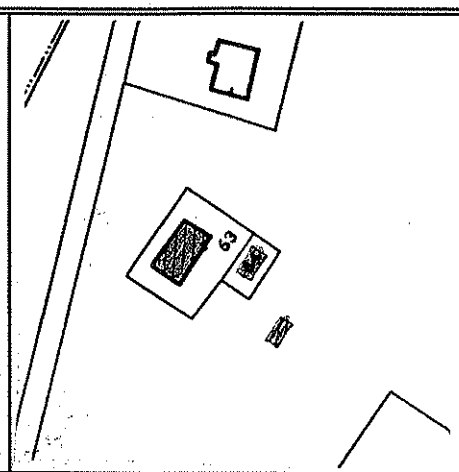
DESTINAZIONI D'USO PREVALENTI
RILEVATE NELLO STATO DI FATTO




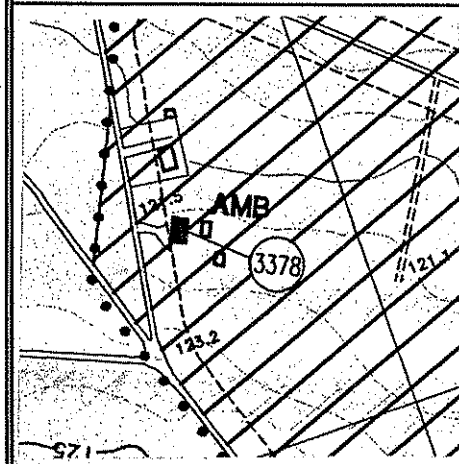
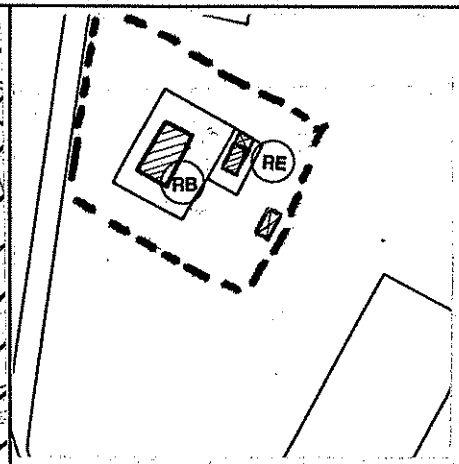
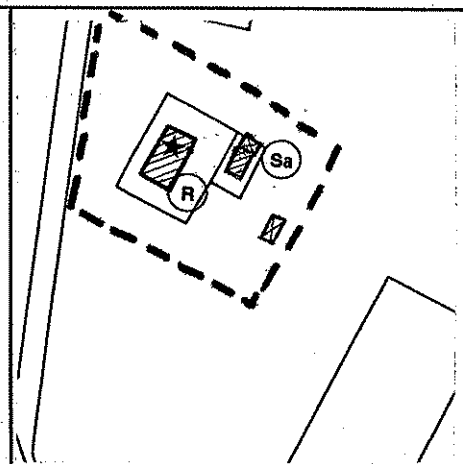
		<p>UNITA' DI INDAGINE</p> <p>N° 3373</p> <p>Riferim. alla scheda n° 08 -079 08 -080 del censimento dell'edificato nelle zone extraurbane</p>
<p>CATASTO PRIMO IMPIANTO - 1893</p>	<p>MAPPA CATASTALE Fig. 17 Mapp. 42-43-44 - 94</p>	<p>Località :</p> <p>TERRITORIO AGRICOLO Gabriella</p>

<p>ESTRATTO DI P.R.G. Tav. 12. 1 - Settore settentrionale</p>	<p>UNITA' E CATEGORIA DI INTERVENTO DI PROGETTO</p>	<p>DESTINAZIONI D'USO PREVALENTI RILEVATE NELLO STATO DI FATTO</p>



		<p>UNITA' DI INDAGINE</p> <p>N° 3378</p>
<p>CATASTO - 1932</p> <p>MAPPA CATASTALE Fg. 18 Mapp. 63-64-65</p>		<p>Riferim. alla scheda n° 06-176 del censimento dell'edificato nelle zone extraurbane</p>
		<p>Località :</p> <p>TERRITORIO AGRICOLO <u>Via della Noce, n°20</u></p>



		
--	---	--

<p>ESTRATTO DI P.R.G. Tav. 12. 2 - Settore occidentale</p>	<p>UNITA' E CATEGORIA DI INTERVENTO DI PROGETTO</p>	<p>DESTINAZIONI D'USO PREVALENTI RILEVATE NELLO STATO DI FATTO</p>
---	--	---

